



# GOBIERNO AUTÓNOMO DESCENTRALIZADO PARROQUIAL RURAL DE BELLAVISTA



## PLAN DE DESARROLLO Y ORDENAMIENTO TERRITORIAL

ADMINISTRACIÓN 2023 – 2027

Dirección: Parroquia Bellavista Calle 5 de Noviembre y cuatro de Octubre  
Telf.: 052303232  
email: gadpbellavista@hotmail.com

## **JUNTA PARROQUIAL**

Sr. Eddy Tóala Figueroa  
PRESIDENTE

Sra. Flor María Sornoza  
VICEPRESIDENTA

Dra. Gema Zambrano  
PRIMER VOCAL

Srta. Lucy Gorozabel  
SEGUNDO VOCAL

Sr. Rony Valle Mendoza  
TERCER VOCAL



Ing. Cristhian Bailón Bravo  
Consultor



**GOBIERNO AUTÓNOMO DESCENTRALIZADO PARROQUIAL  
RURAL DE BELLAVISTA**

Bellavista – 24 de Mayo – Manabí  
<https://www.gadbellavista.gob.ec/manabi/>

## INDICE

PRESENTACIÓN .....	9
INTRODUCCIÓN.....	10
1. PREPARATORIA .....	12
1.1 Situación Actual de la Planificación Parroquial .....	13
1.1.1 Evaluación del PDOT Vigente “2019 – 2023” .....	13
1.1.2 Conclusiones Particulares de la Evaluación.....	16
2. DIAGNÓSTICO.....	17
2.1 CARACTERIZACIÓN GENERAL .....	17
2.2 COMPONENTE FÍSICO AMBIENTAL.....	19
2.2.1 Recursos Naturales No Renovables .....	19
2.2.2 Recursos Naturales Renovables .....	19
2.2.2.1 Patrimonio Hídrico.....	19
2.2.2.2 Patrimonio Forestal .....	21
2.2.2.3 Patrimonio Natural .....	22
2.2.2.4 Suelos .....	22
2.2.3 Ecosistemas o Zonas de Vida.....	27
2.2.3.1 Ecosistemas Continentales .....	27
2.2.3.2 Fauna .....	28
2.2.3.3 Flora .....	30
2.2.4 Amenazas Naturales.....	31
2.2.4.1 Volcánicos.....	31
2.2.4.2 Deslizamientos .....	31
2.2.4.3 Movimientos de Masa .....	32
2.2.4.4 Sísmicos .....	33
2.2.4.5 Inundaciones.....	34
2.2.4.6 Incendios .....	35
2.2.5 Clima .....	36
2.3 COMPONENTE ASENTAMIENTOS HUMANOS .....	39
2.3.1 Distribución Demográfica .....	39
2.3.1.1 Poblados .....	39
2.3.1.2 Áreas Urbano - Rurales .....	40
2.3.2 Uso y Ocupación del Suelo .....	41
2.3.2.1 Limite de Área Urbana.....	42

2.3.2.2 Catastro Urbano – Rural.....	43
2.3.3 Movilidad, Conectividad e Infraestructura.....	45
2.3.3.1 Red Vial.....	45
2.3.3.2 Transporte Terrestre .....	49
2.3.3.3 Conectividad Fija y Móvil .....	50
2.3.3.4 Conexión Energética .....	52
2.3.3.5 Establecimientos Educativos.....	52
2.3.3.6 Establecimientos de Salud.....	54
2.3.3.7 Establecimientos de Seguridad.....	55
2.3.3.8 Infraestructura de Saneamiento y Desechos Sólidos.....	55
2.3.3.9 Infraestructura de Hábitat y Vivienda .....	56
2.4 COMPONENTE SOCIOCULTURAL.....	57
2.4.1 Demografía y Población.....	57
2.4.1.1 Crecimiento Poblacional .....	57
2.4.1.2 Autoidentificación Étnica.....	59
2.4.2 Servicios Públicos y Sociales.....	60
2.4.2.1 Educación .....	60
2.4.2.2 Salud.....	62
2.4.2.3 Hábitat y Vivienda .....	66
2.4.3 Patrimonio y Diversidad Cultural .....	68
2.4.4 Seguridad y Convivencia Ciudadana .....	73
2.5 COMPONENTE ECONÓMICO PRODUCTIVO .....	75
2.5.1 Actividades Económicas y Productivas .....	75
2.5.2 Trabajo y Empleo .....	78
2.5.2.1 Indicadores Básicos de Empleo.....	78
2.5.2.1.1 Población en Edad de Trabajo .....	79
2.5.2.1.2 Población Económicamente Activa.....	81
2.5.2.1.3 Población Económicamente Activa por Categoría de Ocupación.....	82
2.5.2.1.4 Población Económicamente Inactiva .....	83
2.5.2.1.5 Tasa de Empleo y Desempleo.....	84
2.5.3 Concentración y Distribución de las Riquezas.....	84
2.5.3.1 Nivel de Ingresos Mensuales.....	84
2.5.3.2 Tenencia de la Tierra con Enfoque Productivo .....	86
2.5.4 Economía Popular y Solidaria.....	88
2.5.4.1 Asociaciones Productivas.....	90



2.5.5 Seguridad Alimentaria.....	91
2.5.6 Infraestructura Productiva .....	92
2.5.7 Recurso Turístico .....	93
2.6 COMPONENTE POLÍTICO INSTITUCIONAL .....	94
2.6.1 Capacidades Institucionales Locales .....	94
2.6.1.1 Marco Constitucional .....	94
2.6.1.2 Funciones y/o Atribuciones.....	95
2.6.1.3 Lineamientos y Directrices Estratégicos .....	96
2.6.1.4 Estructura Institucional del GAD Parroquial de Bellavista .....	99
2.6.1.5 Talento Humano.....	100
2.6.1.6 Sistema Local de Planificación .....	102
2.6.1.7 Organigrama Estructural del GAD Parroquial de Bellavista .....	102
2.6.1.8 Estructuración de Unidades Administrativas .....	104
2.6.1.9 Asignaciones Presupuestaria .....	105
2.6.2 Articulación Interinstitucional.....	107
2.7 ANÁLISIS ESTRATÉGICO .....	108
2.7.1 ANÁLISIS ESTRATÉGICO COMPONENTE FÍSICO AMBIENTAL.....	108
2.7.1.1 Síntesis de Problemas y Potenciales del Componente Físico Ambiental..	110
2.7.1.2 Sistematización de Potencialidades del Componente Físico Ambiental...	111
2.7.1.3 Sistematización de Problemas del Componente Físico Ambiental .....	112
2.7.1.4 Priorización de Potencialidades y Problemas del Componente Físico Ambiental.....	113
2.7.1.5 Sistematización de Problemas y Potencialidades con Valoraciones altas y medias.....	113
2.7.2 ANÁLISIS ESTRATÉGICO COMPONENTE ASENTAMIENTOS HUMANOS.....	114
2.7.2.1 Síntesis de Problemas y Potenciales del Componente Asentamientos Humanos.....	115
2.7.2.2 Sistematización de Potencialidades del Componente Asentamientos Humanos.....	116
2.7.2.3 Sistematización de Problemas del Componente Asentamientos Humanos .....	117
2.7.2.4 Priorización de Potencialidades y Problemas del Componente Asentamientos Humanos.....	118
2.7.2.5 Sistematización de Problemas y Potencialidades con Valoraciones altas y medias.....	119

2.7.3 ANÁLISIS ESTRATÉGICO COMPONENTE SOCIOCULTURALIENTAL .....	120
2.7.3.1 Síntesis de Problemas y Potenciales del Componente Sociocultural .....	121
2.7.3.2 Sistematización de Potencialidades del Componente Socio Cultural .....	122
2.7.3.3 Sistematización de Problemas del Componente Sociocultural .....	123
2.7.3.4 Priorización de Potencialidades y Problemas del Componente Sociocultural .....	124
2.7.3.5 Sistematización de Problemas y Potencialidades con Valoraciones altas y medias.....	124
2.7.4 ANÁLISIS ESTRATÉGICO COMPONENTE ECONÓMICO PRODUCTIVO .....	125
2.7.4.1 Síntesis de Problemas y Potenciales del Componente Económico Productivo .....	126
2.7.4.2 Sistematización de Potencialidades del Componente Económico Productivo .....	127
2.7.4.3 Sistematización de Problemas del Componente Económico Productivo..	128
2.7.4.4 Priorización de Potencialidades y Problemas del Componente Sociocultural .....	129
2.7.4.5 Sistematización de Problemas y Potencialidades con Valoraciones altas y medias.....	130
2.7.5 ANÁLISIS ESTRATÉGICO COMPONENTE POLÍTICO INSTITUCIONAL .....	131
2.7.5.1 Síntesis de Problemas y Potenciales del Componente Político Institucional .....	132
2.7.5.2 Sistematización de Potencialidades del Componente Económico Productivo .....	133
2.7.5.3 Sistematización de Problemas del Componente Económico Productivo..	134
2.7.5.4 Priorización de Potencialidades y Problemas del Componente Político Institucional .....	135
2.7.5.5 Sistematización de Problemas y Potencialidades con Valoraciones altas y medias.....	136
2.8 MODELO ACTUAL DEL TERRITORIO.....	137
3. PROPUESTA .....	139
3.1 PROPUESTA DE LARGO PLAZO.....	141
3.1.1 Visión de Desarrollo.....	141
3.1.2 Objetivos de Desarrollo.....	142
3.1.2 Sistematización y Priorización de los Desafíos de Largo Plazo .....	144
3.2 PROPUESTA DE GESTIÓN DE MEDIANO PLAZO .....	147

3.2.1 Análisis Funcional de Unidades Territoriales .....	147
3.2.2 Objetivos, Políticas, Metas e Indicadores .....	150
3.2.3 Sistematización de la Propuesta de Gestión.....	155
3.3 MODELO TERRITORIAL DESEADO .....	163
4. MODELO DE GESTIÓN PDOT BELLAVISTA.....	166
4.1 ESTRATEGIAS DE ARTICULACIÓN Y COORDINACIÓN .....	167
4.2 MECANISMOS DE INTERVENCIÓN .....	169
4.3 ESTRATEGIAS DE SEGUIMIENTO Y EVALUACIÓN .....	174
ANEXOS.....	184
REPRESENTANTES DEL GAD PARROQUIAL DE BELLAVISTA.....	185
LEVANTAMIENTO DE INFORMACIÓN .....	187
EVALUACIÓN PDYOT 2019-2023 CON MIEMBROS DEL GAD PARROQUIAL .....	199
EVALUACIÓN PDYOT 2019-2023 CON MIEMBROS DEL CONSEJO DE PLANIFICACIÓN.....	204
SOCIALIZACIÓN DE LÍMITES ENTRE COMUNIDADES .....	207
CARTOGRAFIA PARROQUIAL DE BELLAVISTA .....	214
ENTREGA DE MODELO DE GESTIÓN Y ACTUALIZACIÓN DEL PDYOT 2019-2023 .....	246

## ÍNDICE DE GRÁFICOS

<b>Figura 1.</b> Cumplimiento porcentual de cada componente .....	13
<b>Figura 2.</b> Ubicación geográfica de la parroquia rural Bellavista.....	18
<b>Figura 3.</b> Mapa del patrimonio hídrico de la parroquia Bellavista.....	21
<b>Figura 4.</b> Mapa del patrimonio forestal de la parroquia Bellavista .....	22
<b>Figura 5.</b> Mapa del relieve de la parroquia Bellavista.....	23
<b>Figura 6.</b> Mapa de pendientes de la parroquia Bellavista.....	24
<b>Figura 7.</b> Mapa de la morfología de la parroquia Bellavista .....	25
<b>Figura 8.</b> Distribución del uso actual del suelo .....	26
<b>Figura 9.</b> Mapa del uso actual del suelo en la parroquia Bellavista .....	26
<b>Figura 10.</b> Mapa de fertilidad química del suelo de la parroquia Bellavista .....	27
<b>Figura 11.</b> Mapa de los tipos de ecosistemas de la parroquia Bellavista .....	28
<b>Figura 12.</b> Mapa de deslizamientos de tierra en la parroquia Bellavista.....	32
<b>Figura 13.</b> Mapa de movimientos en masa de la parroquia Bellavista.....	33
<b>Figura 14.</b> Mapa de amenazas sísmica en la parroquia Bellavista .....	34
<b>Figura 15.</b> Mapa de amenazas de inundaciones en la parroquia Bellavista .....	35
<b>Figura 16.</b> Mapa de amenazas de incendios en la parroquia Bellavista .....	36
<b>Figura 17.</b> Mapa zonas propensas a olas de calor en la parroquia Bellavista .....	37
<b>Figura 18.</b> Mapa zonas propensas a inundaciones en la parroquia Bellavista.....	37
<b>Figura 19.</b> Climograma de la parroquia Bellavista.....	38
<b>Figura 20.</b> Distribución geográfica de las comunidades de la parroquia Bellavista .....	40
<b>Figura 21.</b> Áreas urbano-rurales de la parroquia Bellavista.....	41
<b>Figura 22.</b> Distribución de barrios en la cabecera parroquial de Bellavista.....	42
<b>Figura 23.</b> Límites de las áreas urbanas de la parroquia Bellavista.....	43
<b>Figura 24.</b> Jerarquización por áreas de las comunidades de la parroquia Bellavista ....	43
<b>Figura 25.</b> Mapa de la división territorial de las comunidades de la parroquia Bellavista .....	45
<b>Figura 26.</b> Mapa de la distribución geográfica de los tipos de vías en la parroquia Bellavista .....	46
<b>Figura 27.</b> Mapa de la distribución geográfica del material vial que posee la parroquia Bellavista .....	47
<b>Figura 28.</b> Percepción poblacional respecto al estado vial.....	48
<b>Figura 29.</b> Mapa de la distribución geográfica del estado de la red vial de la parroquia Bellavista .....	48
<b>Figura 30.</b> El esquema del sistema de transporte de la parroquia Bellavista .....	49
<b>Figura 31.</b> Preferencia del uso de telefonía móvil por la población de Bellavista .....	50
<b>Figura 32.</b> Proveedores de internet en la parroquia Bellavista.....	51
<b>Figura 33.</b> Mapa de la distribución geográfica de la preferencia móvil y uso de internet .....	51
<b>Figura 34.</b> Mapa de la distribución geográfica de las unidades educativas en la parroquia Bellavista.....	53
<b>Figura 35.</b> Mapa de la ubicación geográfica de los establecimientos de salud en la parroquia Bellavista.....	54
<b>Figura 36.</b> Mapa de ubicación geográfica de la Unidad de Policía Comunitaria .....	55
<b>Figura 37.</b> Tipos de vivienda presentes en la parroquia Bellavista .....	56

<b>Figura 38.</b> Distribución poblacional de la parroquia Bellavista.....	57
<b>Figura 39.</b> Rango de edades de la población de la parroquia Bellavista .....	58
<b>Figura 40.</b> Incremento poblacional por sexo en la parroquia Bellavista .....	59
<b>Figura 41.</b> Autoidentificación étnica de la población de la parroquia Bellavista.....	60
<b>Figura 42.</b> Distribución de los niveles educativos en la población académica de la parroquia Bellavista.....	60
<b>Figura 43.</b> Distribución por sexo de la población académica de la parroquia Bellavista .....	61
<b>Figura 44.</b> Discapacidad en población académica de la parroquia Bellavista.....	61
<b>Figura 45.</b> Instrucción académica dentro de la población de la parroquia Bellavista ...	62
<b>Figura 46.</b> Enfermedades comunes presentes en la población de la parroquia Bellavista .....	64
<b>Figura 47.</b> Consultas médicas registradas a nivel poblacional en la parroquia Bellavista .....	64
<b>Figura 48.</b> Consultas registradas según tipo de atención en la parroquia Bellavista.....	65
<b>Figura 49.</b> Principales indicadores según consulta en la parroquia Bellavista.....	65
<b>Figura 50.</b> Indicadores básicos de hábitat y vivienda.....	66
<b>Figura 51.</b> Número de miembros que conforman los hogares en la parroquia Bellavista .....	67
<b>Figura 52.</b> Tenencia de vivienda en la parroquia Bellavista .....	68
<b>Figura 53.</b> Distribución de las actividades económicas a nivel integral de la población de Bellavista .....	78
<b>Figura 54.</b> Estructuración general de la población en edad de trabajo .....	80
<b>Figura 55.</b> Porcentaje poblacional de la población en edad de trabajo en la parroquia Bellavista .....	80
<b>Figura 56.</b> Distribución por sexo de la población en edad de trabajo de la parroquia Bellavista .....	81
<b>Figura 57.</b> Distribución de la población económicamente activa en la parroquia Bellavista .....	82
<b>Figura 58.</b> Distribución de la población económicamente inactiva de la parroquia Bellavista .....	83
<b>Figura 59.</b> Rango de ingresos mensuales en las familias de la parroquia Bellavista ...	85
<b>Figura 60.</b> Tenencia de la tierra con enfoque productivo.....	87
<b>Figura 61.</b> Mapa de la distribución geográfica de la tenencia de tierra en la parroquia Bellavista .....	88
<b>Figura 62.</b> Modelo de gestión propuesto por la EPS .....	89
<b>Figura 63.</b> Resultados elecciones seccionales 2023 de la parroquia Bellavista .....	100
<b>Figura 64.</b> Nivel de instrucción académica de los miembros del GAD parroquial de Bellavista .....	101
<b>Figura 65.</b> Organigrama estructural del GAD parroquial de Bellavista.....	103
<b>Figura 66.</b> Distribución presupuestaria año 2022.....	106
<b>Figura 67.</b> Distribución presupuestaria año 2023.....	106
<b>Figura 68.</b> Mapa del modelo actual del territorio .....	137
<b>Figura 69.</b> Mapa del modelo territorial deseado.....	164



## ÍNDICE DE TABLAS

<b>Tabla 1.</b> Sistematización de la evaluación del PDOT vigente.....	15
<b>Tabla 2.</b> Particularidades generales de la parroquia Bellavista .....	17
<b>Tabla 3.</b> Microcuencas de la parroquia Bellavista.....	20
<b>Tabla 4.</b> Afluentes hídricos de la parroquia Bellavista.....	20
<b>Tabla 5.</b> Descripción de las clases de pendientes de la parroquia Bellavista .....	24
<b>Tabla 6.</b> Descripción espacial de la morfología del suelo de la parroquia Bellavista ...	25
<b>Tabla 7.</b> Fauna más representativa de la parroquia Bellavista.....	29
<b>Tabla 8.</b> Flora arborea más representativa de la parroquia Bellavista.....	30
<b>Tabla 9.</b> Extensión territorial de las comunidades de la parroquia Bellavista.....	44
<b>Tabla 10.</b> Tipos de vías de la parroquia Bellavista.....	46
<b>Tabla 11.</b> Detalles de la diversidad cultural que posee la parroquia Bellavista .....	69
<b>Tabla 12.</b> Equipamiento integral que posee la parroquia Bellavista .....	69
<b>Tabla 13.</b> Actividades económicas de la población de la parroquia Bellavista.....	76
<b>Tabla 14.</b> Condición y situación de las actividades económicas de la parroquia Bellavista .....	77
<b>Tabla 15.</b> Distribución de la PEA por rama de actividad de bellavista .....	82
<b>Tabla 16.</b> Asociaciones productivas presentes en la parroquia Bellavista .....	91
<b>Tabla 17.</b> Miembros que conforman el GAD parroquial de Bellavista.....	101
<b>Tabla 18.</b> Miembros que conforman la parte administrativa del GAD parroquial de Bellavista .....	101
<b>Tabla 19.</b> Miembros del Consejo de Planificación de la parroquia Bellavista.....	102
<b>Tabla 20.</b> Estructura de unidades administrativas para el GAD parroquial de Bellavista .....	104
<b>Tabla 21.</b> Articulación interinstitucional que posee el GAD parroquial de Bellavista	107
<b>Tabla 22.</b> Funciones y competencias del GAD parroquial.....	140
<b>Tabla 23.</b> Estrategias de articulación y coordinación para el GAD parroquial de Bellavista .....	167
<b>Tabla 24.</b> Estrategias de seguimiento y evaluación del PDOT.....	174
<b>Tabla 25.</b> Condiciones y categorías para análisis de cumplimiento anual .....	176
<b>Tabla 26.</b> Fórmula para cumplimiento de metas anuales .....	177
<b>Tabla 27.</b> Categorías de análisis de avance de programas.....	178
<b>Tabla 28.</b> Categorías de análisis de ejecución presupuestaria .....	179

## PRESENTACIÓN



La búsqueda de mejores días debe ser un compromiso de todos los habitantes de nuestra amada Parroquia, desde esta nueva Administración los esfuerzos serán enormes e inquebrantables para que aquello suceda.

El presente documento muestra una radiografía de lo que es actualmente Bellavista, su problemática, necesidades y potencialidades que como Parroquia hoy en día tenemos; este ha sido un trabajo articulado y participativo con toda la colectividad, donde ustedes los ciudadanos han sido los protagonistas principales del nuevo Plan de Desarrollo y Ordenamiento Territorial, el levantamiento de información en cada una de las comunidades y sectores de la Parroquia, como las participaciones en las diferentes mesas de trabajo de líderes comunitarios y autoridades de la Parroquia, ha permitido contar hoy con un plan que tiene objetivos de desarrollos claros, sostenibles y realizables.

El pasado y presente de Bellavista es lo que nos motiva a seguir creciendo día a día como Parroquia, construir un mejor futuro es posible y con la ayuda de cada uno de ustedes lo lograremos, desde esta Presidencia en conjunto con los vocales se luchará incansablemente para con recursos propios y con recursos conseguidos por autogestión invertir en las principales necesidades de la Parroquia, la distribución de la inversión pública será equitativa y prioritaria atendiendo todos los sectores y comunidades. No desmayaremos en nuestra gestión con todos los niveles de Gobiernos, ONG y Entidades Públicas Privadas para que los proyectos de toda índole, social, territorial, económico e institucional lleguen a nuestra Parroquia.

A toda la colectividad, sepan que desde el primer día que asumí esta linda responsabilidad y hasta el último día mi compromiso será luchar por conseguir una mejor calidad de vida para todos ustedes, el Desarrollo de Bellavista será una realidad.

Atentamente

*Sr. Eddy Tóala*

***PRESIDENTE DEL GAD PARROQUIAL DE BELLAVISTA 2023-2027***

## INTRODUCCIÓN

Las organizaciones han dirigido sus esfuerzos hacia la mejora de su eficiencia como una medida fundamental para garantizar su supervivencia y progreso. En un entorno caracterizado por cambios constantes, el desarrollo a largo plazo de los territorios se vuelve cada vez más dependiente de una visión estratégica y planificada. En este sentido, una visión territorial efectiva debe abrazar la noción de desafío y posicionamiento deseado, arraigando en el imaginario colectivo la convicción de que esta estrategia conduce a condiciones más favorables para la Parroquia.

Desde el año 2010, las leyes ecuatorianas han exigido a los Gobiernos Autónomos Descentralizados la implementación de procesos de planificación a través de la formulación de Planes de Desarrollo y Ordenamiento Territorial, que se han venido desarrollando en los años 2011 y 2015. Aunque estos planes han establecido la pauta para que los territorios alineen sus acciones con una planificación previa, su utilidad ha sido limitada en varios casos. Esto se debe a la dificultad de articular programas y planes entre sí, y en muchas instancias, a la falta de consideración de la realidad local de los territorios sujetos a dichos planes.

El análisis exhaustivo de las realidades sociales y específicas de cada territorio emerge como un componente esencial para la integración y desarrollo efectivo del instrumento fundamental de planificación. Este factor, a su vez, debe conectarse con una visión territorial que trascienda la propia circunscripción, considerando los impactos que las decisiones de los cantones vecinos pueden tener en el territorio propio.

La necesidad de contar con un instrumento base de planificación articulado con estrategias nacionales, pero también enfocado en desarrollar estrategias y líneas de acción adaptadas a las posibilidades reales y potenciales de los territorios, se vuelve cada vez más apremiante. En consecuencia, este gobierno local, comprometido con sentar las bases de un futuro sostenible, propone, en la formulación del actual Plan de Desarrollo y Ordenamiento Territorial, la creación de espacios de consenso institucional. Estos espacios abarcarán alcances y líneas de acción relacionadas con las competencias específicas de cada nivel de gobierno, buscando así una planificación más coherente y alineada con las necesidades y aspiraciones locales.



# **PLAN DE ORDENAMIENTO Y DESARROLLO TERRITORIAL PARROQUIAL DE BELLAVISTA**



## **PREPARATORIA Y DIAGNOSTICO**

**Caracterización General**

**Análisis por Sistemas**

**Análisis Estratégico**

**Sistematización de Problemas**

**Modelo Territorial Actual**



# 1. PREPARATORIA

En correspondencia a uno de los deberes general del Estado, conforme al numeral 2 del artículo 277 de la Constitución de la República del Ecuador, dirigir, planificar y regular el proceso de desarrollo, asegurando el ejercicio de derechos, la consecución de objetivos del régimen de desarrollo y los principios consagrados en la Constitución. La planificación, según el segundo inciso del artículo 275, debe propiciar la equidad social y territorial, promover la concertación y ser participativa, descentralizada, desconcentrada y transparente.

Consecuentemente en concordancia, al artículo 280 de la Carta Magna se establece que el Plan Nacional de Desarrollo es el instrumento rector para las políticas, programas y proyectos públicos, la programación y ejecución del presupuesto, así como la inversión y asignación de recursos públicos, coordinando competencias entre el Estado central y los gobiernos autónomos descentralizados.

Dentro de este marco, se destaca la obligatoriedad de la planificación en todos los gobiernos autónomos descentralizados, según el artículo 241 de la Constitución. Este principio se refuerza con el ejercicio concurrente de competencias, como establece el artículo 260, que permite la colaboración entre distintos niveles de gobierno.

En específico, los gobiernos parroquiales rurales, de acuerdo con el numeral 1 del artículo 267, y en coordinación con los gobiernos cantonal y provincial, tienen competencias exclusivas en la planificación del desarrollo parroquial y su ordenamiento territorial.

El Código Orgánico de Planificación y Finanzas Públicas, por su parte, establece la competencia de los gobiernos autónomos descentralizados en la planificación del desarrollo y ordenamiento territorial, coordinando con otros niveles de gobierno, como se indica en su artículo 12.

Dado este marco legal, y en aras de cumplir con las disposiciones constitucionales y normativas, se debe efectuar una evaluación integral del Plan de Desarrollo y Ordenamiento Territorial (PDOT) vigente, en cada una de sus actualizaciones. Esta evaluación deberá considerar la alineación con el Plan Nacional de Desarrollo, la efectividad en la consecución de metas, así como la coherencia con los principios de

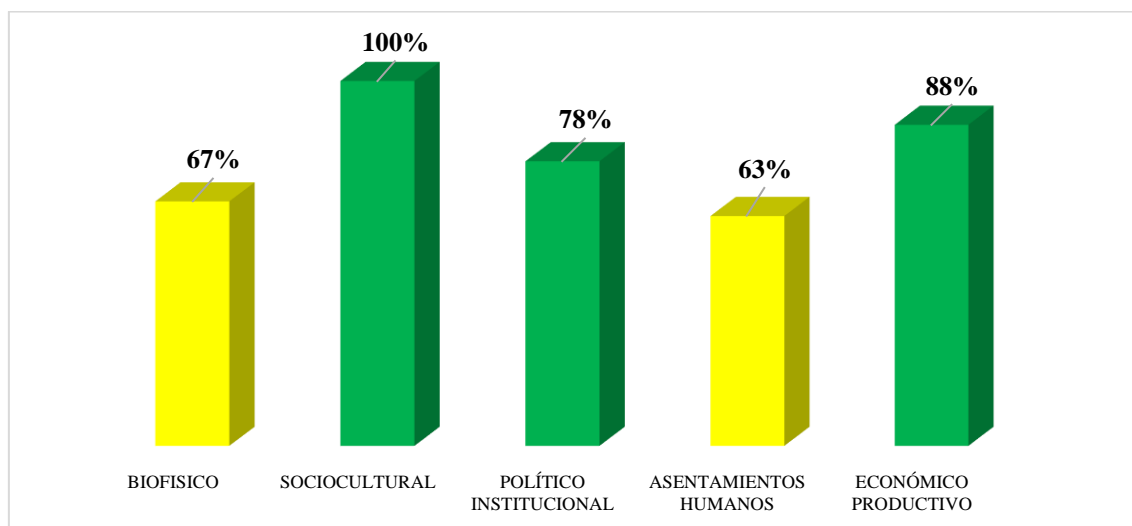


equidad social y territorial establecidos en la Constitución. La participación de los gobiernos autónomos descentralizados y la comunidad en este proceso garantizará la transparencia y legitimidad de las acciones emprendidas para fortalecer el ordenamiento territorial en concordancia con la normativa vigente.

### 1.1 Situación Actual de la Planificación Parroquial

De conformidad a lo que establece la normativa legal vigente, el GAD Parroquial Rural ha venido realizando una planificación institucional, presentando un cumplimiento al Plan de Desarrollo y Ordenamiento Territorial del 79 % representando esto un nivel de cumplimiento Óptimo en términos de planificación territorial. Presentándose a continuación el resumen de cumplimientos por componentes.

**Figura 1.** Cumplimiento porcentual de cada componente



**Elaboración:** Equipo técnico consultor

#### 1.1.1 Evaluación del PDOT Vigente “2019 – 2023”

En el presente apartado, se muestran los éxitos, avances y desafíos en la ejecución y cumplimiento del Plan de Desarrollo y Ordenamiento Territorial (PDOT) de la parroquia rural Bellavista, ubicada en el cantón 24 de Mayo de la provincia de Manabí, durante el periodo de gobernabilidad comprendido entre 2019 y 2023; teniendo como finalidad principal evaluar y demostrar el grado de realización de las metas establecidas.

La evaluación presentada en este análisis proporciona a la administración actual una base sólida para una asignación más eficiente de los recursos públicos. Además, facilita la identificación de áreas que requieren fortalecimiento dentro de proyectos específicos. Al mismo tiempo, la información contenida en este informe cumple una

función esencial al ser utilizada para rendir cuentas a la ciudadanía y mejorar los procesos de planificación, presupuesto y ejecución, así como para gestionar diversas fuentes de financiación y producir información oportuna.

Los resultados presentados por la administración parroquial “2019 – 2023” revelan la eficacia de los programas distribuidos en los cinco componentes del PDOT, esperando que este informe no solo contribuya a fomentar la transparencia, la responsabilidad política y la participación ciudadana, sino que también consolide los procesos de control; además, se plantea como un desafío crucial mantener o mejorar los logros obtenidos hasta ahora, con el objetivo de asegurar un rendimiento integral destacado en la gestión realizada por la actual administración parroquial. Este informe no solo busca comunicar sobre el pasado, sino que también pretende orientar acciones futuras para mantener un progreso continuo y significativo en el desarrollo de la parroquia Bellavista.

La evaluación de la fase de direccionamiento estratégico o propuesta, se muestra a continuación:

### **DIRECCIONAMIENTO ESTRATEGICO BELLAVISTA**



Periodo de Evaluación 2019 – 2023

5 Componentes

3 Objetivos Estratégicos

18 Proyectos Identificados

**Tabla 1.** Sistematización de la evaluación del PDOT vigente

<b>COMPONENTE</b>	<b>PROYECTO</b>	<b>AVANCE PROMEDIO</b>	<b>NIVEL DE DESEMPEÑO</b>
<b>BIOFISICO</b>	Proyecto de reforestación y protección de bosques Nativos	50%	67%
	Recuperación del Entorno Natural Parroquial	50%	
	Concientización sobre la contaminación a la población en área de influencia de cuerpos de agua y fuentes hídricas	100%	
<b>SOCIOCULTURAL</b>	Mejoramiento de espacios recreativos y deportivos de la parroquia Bellavista	100%	100%
	Fortalecimiento del tejido social, y mejoramiento de las capacidades locales.	100%	
	Campaña de capacitaciones sobre planificación familiar	100%	
<b>POLÍTICO INSTITUCIONAL</b>	Actualizar el Orgánico Funcional del GAD Parroquial.	100%	78%
	Capacitación a las autoridades y Servidores Públicos del GAD	100%	
	Plan de Emergencias para el GAD Parroquial.	100%	
	Plan de Gestión de Riesgo para la Parroquia Bellavista	40%	
	Sistema de Información Local - SIL Internet página web, redes sociales, revistas, producción visual y audio.	50%	
<b>ASENTAMIENTOS HUMANOS</b>	Legalización de tierras rurales de la parroquia bellavista	40%	63%
	Construcción y mejoramiento de canchas de uso múltiple en determinadas comunidades parroquiales	50%	
	Mejoramiento de la accesibilidad mediante vial rural y puentes peatonales	100%	
<b>ECONÓMICO PRODUCTIVO</b>	Apertura y mejoramiento de vías.	100%	88%
	Implementación de instrumentos y herramientas que permitan el acceso, conectividad y movilidad en el territorio	100%	
	Capacitación a los agricultores de la Parroquia.	100%	
	Dotación de infraestructura hidráulica para mejorar las condiciones de suministro de agua para riego.	50%	

**Elaboración:** Equipo técnico consultor

### **1.1.2 Conclusiones Particulares de la Evaluación**

Tras una exhaustiva evaluación del Plan de Desarrollo y Ordenamiento Territorial (PDOT) vigente de la parroquia Bellavista, se han obtenido conclusiones valiosas que brindan una visión detallada de su desarrollo. En términos generales, el PDOT ha alcanzado un cumplimiento satisfactorio del 79%, reflejando un compromiso positivo hacia el desarrollo integral de la parroquia. Sin embargo, es fundamental destacar que este éxito global no está exento de desafíos y áreas de oportunidad que requieren atención.

A pesar de estos logros, es importante señalar que algunos proyectos, principalmente aquellos de nivel de gestión, con entidades como el Gobierno Provincial de Manabí no alcanzaron sus metas previstas. Esto subraya la importancia de evaluar no solo los resultados finales, sino también los procesos de gestión para mejorar la eficacia y eficiencia en futuras iniciativas. Además, la parroquia Bellavista se vio afectada significativamente por la reducción presupuestaria, lo que influyó en la implementación de ciertos proyectos, esto sumado a la afectación por la pandemia del COVID-19 también generó impactos imprevistos, afectando la ejecución de diversas iniciativas. Estos factores externos resaltan la necesidad de flexibilidad y adaptación en la gestión de proyectos, así como la importancia de desarrollar estrategias de contingencia para hacer frente a situaciones inesperadas.

En resumen, si bien el PDOT de la parroquia Bellavista ha logrado un cumplimiento general satisfactorio, la evaluación detallada revela áreas específicas que requieren atención. La gestión de proyectos, la adaptabilidad frente a factores externos y la continuidad de esfuerzos para mejorar el cumplimiento de metas son aspectos clave para fortalecer el desarrollo sostenible de la comunidad en el futuro.

## 2. DIAGNÓSTICO

### 2.1 CARACTERIZACIÓN GENERAL

El área de estudio se encuentra delimitada de la siguiente manera y bajo las particularidades nombradas a continuación:

**Tabla 2.** Particularidades generales de la parroquia Bellavista

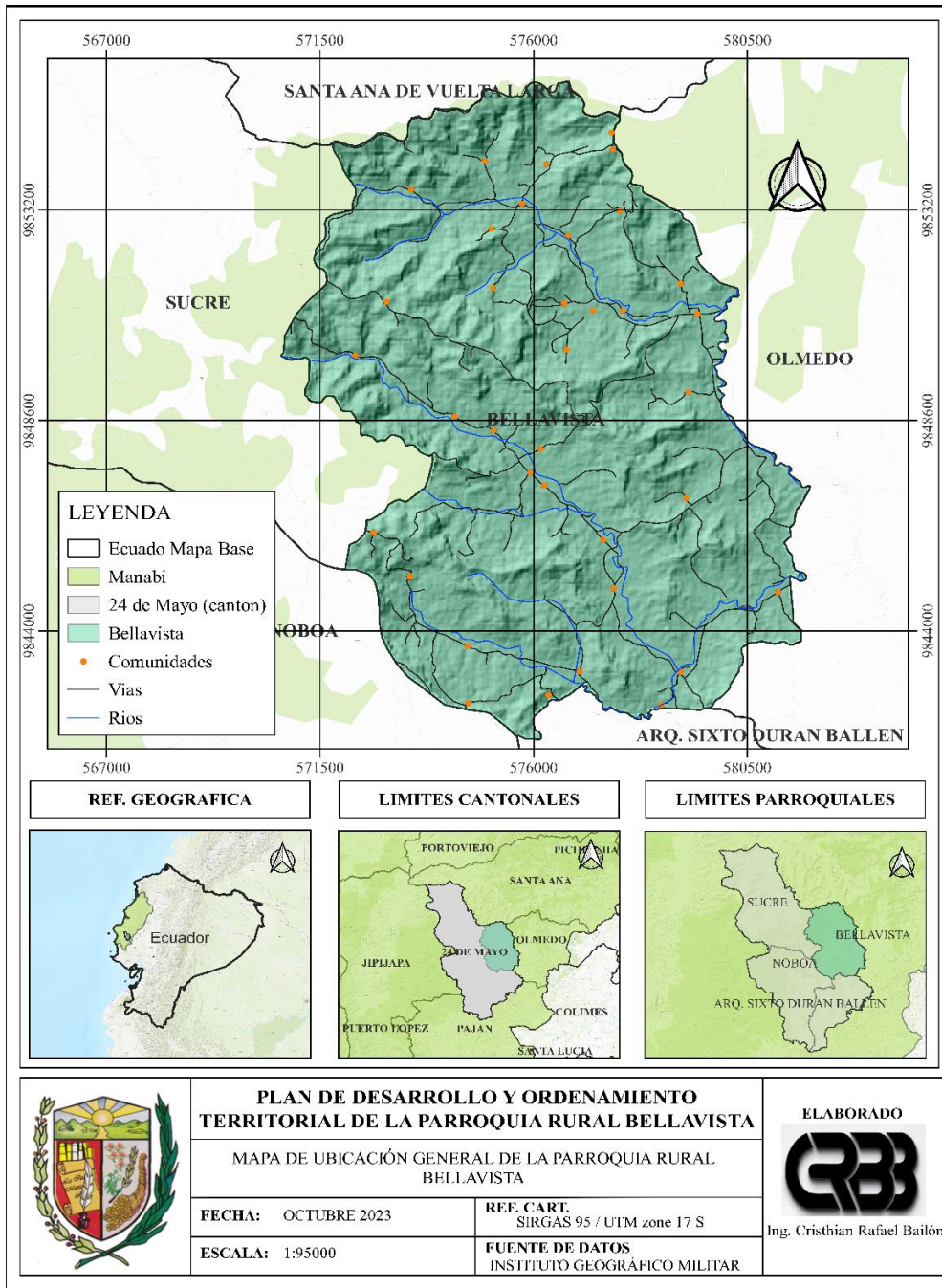
<b>Nombre del GAD:</b>	Gobierno Autónomo Descentralizado Parroquial Rural de Bellavista
<b>Fecha de Creación:</b>	28 de octubre de 1892
<b>Ubicación:</b>	Ubicada en la zona central de la provincia de Manabí, dentro del territorio del Cantón 24 de Mayo
<b>Coordenadas Geográficas:</b>	1°20'40,70'' de latitud Sur y 80°17'31,50'' de longitud Oeste
<b>Límites Geográficos:</b>	Limita al Norte con la parroquia Santa Ana del cantón Santa Ana, al Sur con las parroquias Noboa y Sixto Durán Ballén; al Este con el cantón Olmedo; y al Oeste con la parroquia Sucre del cantón 24 de Mayo
<b>Clima:</b>	Predomina el Clima Tropical, mientras que la clasificación de Köppen Geiger establece un clima Tropical de Sabana y Húmedo-Seco
<b>Temperatura:</b>	La temperatura media anual es de 24,2 °C; presentando fluctuaciones entre 23,4 y 24,7 °C
<b>Precipitación:</b>	Oscila entre 1000 a 1579 mm
<b>Rango Altitudinal:</b>	Fluctúa desde los 73 msnm hasta los 407 msnm
<b>Extensión Territorial:</b>	103,19 Km <sup>2</sup>
<b>Población Total:</b>	De acuerdo al censo nacional del INEC en el 2022, la población total de Bellavista es de 5693 personas



<p><b>Extrema Pobreza por NBI:</b></p>	<p>53,3 % - 2022</p>
--	----------------------

Elaboración: Equipo técnico consultor

Figura 2. Ubicación geográfica de la parroquia rural Bellavista



## 2.2 COMPONENTE FÍSICO AMBIENTAL

El análisis de este componente es crucial para los Planes de Desarrollo y Ordenamiento Territorial (PDOT), ya que se centra en los recursos naturales que sustentan la población y sus actividades. Se evalúan las características y potencialidades del entorno natural, incluyendo recursos renovables y no renovables, para la formulación de políticas de uso sostenible. Además, se identifica la fragilidad del territorio en términos de sostenibilidad y se considera la capacidad real de estos recursos en comparación con su uso actual, teniendo en cuenta su finitud y el derecho de las generaciones futuras.

### 2.2.1 Recursos Naturales No Renovables

De acuerdo a la información provista por La Agencia de Regulación y Control de Energía y Recursos Naturales No Renovables (ARCERNNR), se establece que dentro de la extensión territorial de la parroquia rural Bellavista, no se presentan yacimientos de recursos hidrocarbúricos, mineros, áridos y pétreos; Sin embargo es primordial tener a consideración que pese a no existir yacimientos de este tipo de recursos, dentro del territorio de la parroquia Bellavista, se pueden observar pequeñas proporciones de materiales áridos y pétreos. Por otra parte, es necesario tener a consideración que el Gobierno Provincial de Manabí, ostenta como titular dos concesionarias mineras que se encuentran a una distancia promedio lineal de 15 km de la parroquia Bellavista, las mismas que son El Cedro ubicada en el cantón Olmedo y Rio Chico localizada en el cantón 24 de Mayo, cabe mencionar que en estas concesionarias se extraen mineral de ripio así como materiales áridos y pétreos.

### 2.2.2 Recursos Naturales Renovables

#### 2.2.2.1 Patrimonio Hídrico

En lo que concierne al patrimonio hídrico, es necesario manifestar que el territorio de la parroquia rural Bellavista, se encuentra dentro de la Subcuenca Hidrográfica Rio Daule, la misma que a su vez se encuentra inmersa dentro de la Cuenca Hídrica Rio Guayas. Partiendo de este análisis es necesario indicar que dentro de la extensión territorial de la parroquia Bellavista se presentan un total de cuatro microcuencas hidrográficas de las cuales las que presentan una mayor predominancia son las cuencas

de los ríos Calvo y Los Limones, mientras que en menor proporción se encuentran la cuenca Tres Ríos y Drenajes menores. La distribución espacial de estas microcuencas es la siguiente:

**Tabla 3.** Microcuencas de la parroquia Bellavista

Microcuenca	Área	Unidad
R. Los Limones	5598,176	Hectárea
R. Calvo	4544,181	Hectárea
R. Tres ríos	139,451	Hectárea
Drenajes menores	37,377	Hectárea

**Elaboración:** Equipo técnico consultor

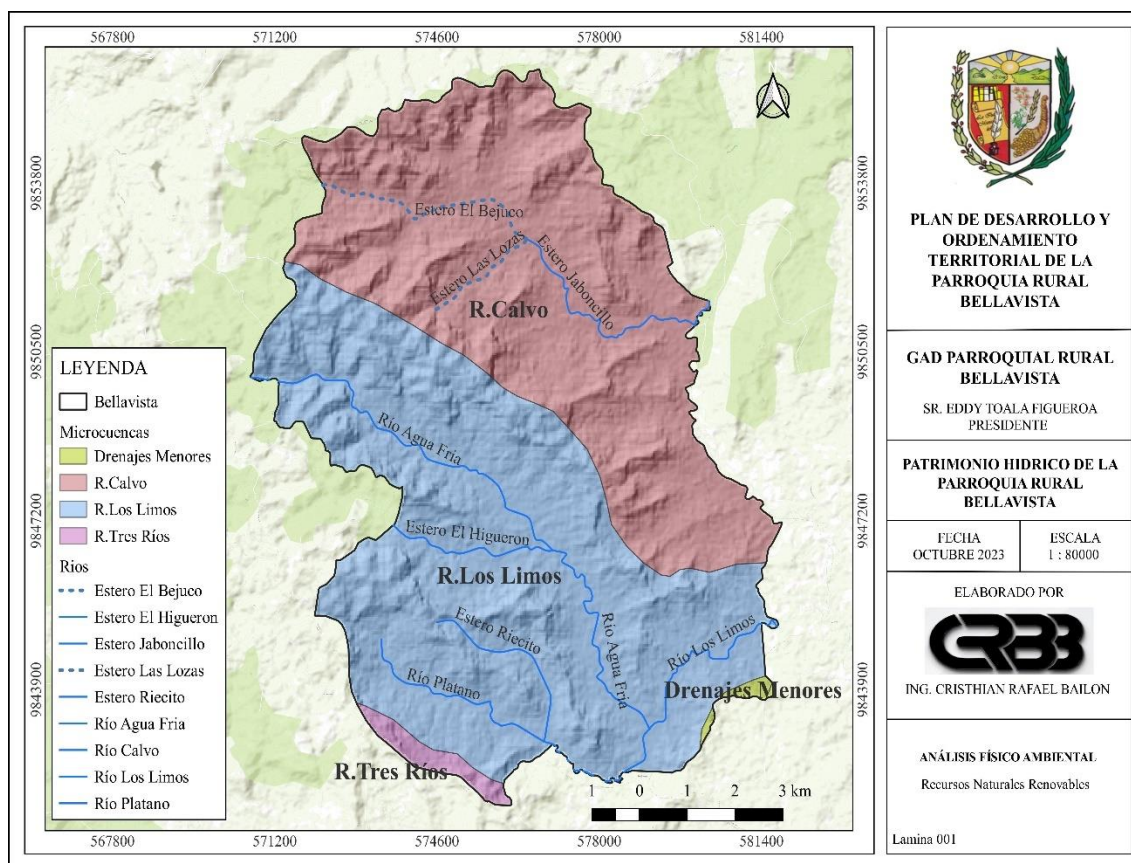
Mientras que, la red hídrica de la parroquia Bellavista, se conforma por un total 9 afluentes, con cauces perennes e intermitentes, los mismos que abarcan una longitud total de 48,46 km y se describen a continuación:

**Tabla 4.** Afluentes hídricos de la parroquia Bellavista

AFLUENTE	CAUCE	LONGITUD (m)	LONGITUD (Km)
Estero El Bejuco	INTERMITENTE	4944,40	4,94
Estero El Higuerón	PERENNE	3685,78	3,69
Estero Jaboncillo	PERENNE	5160,90	5,16
Estero Las Lozas	INTERMITENTE	2426,54	2,43
Estero Riecito	PERENNE	4037,82	4,04
Río Agua Fría	PERENNE	13266,54	13,27
Río Calvo	PERENNE	3896,96	3,90
Río Los Limos	PERENNE	4302,94	4,30
Río Plátano	PERENNE	6733,97	6,73

**Elaboración:** Equipo técnico consultor

**Figura 3.** Mapa del patrimonio hídrico de la parroquia Bellavista



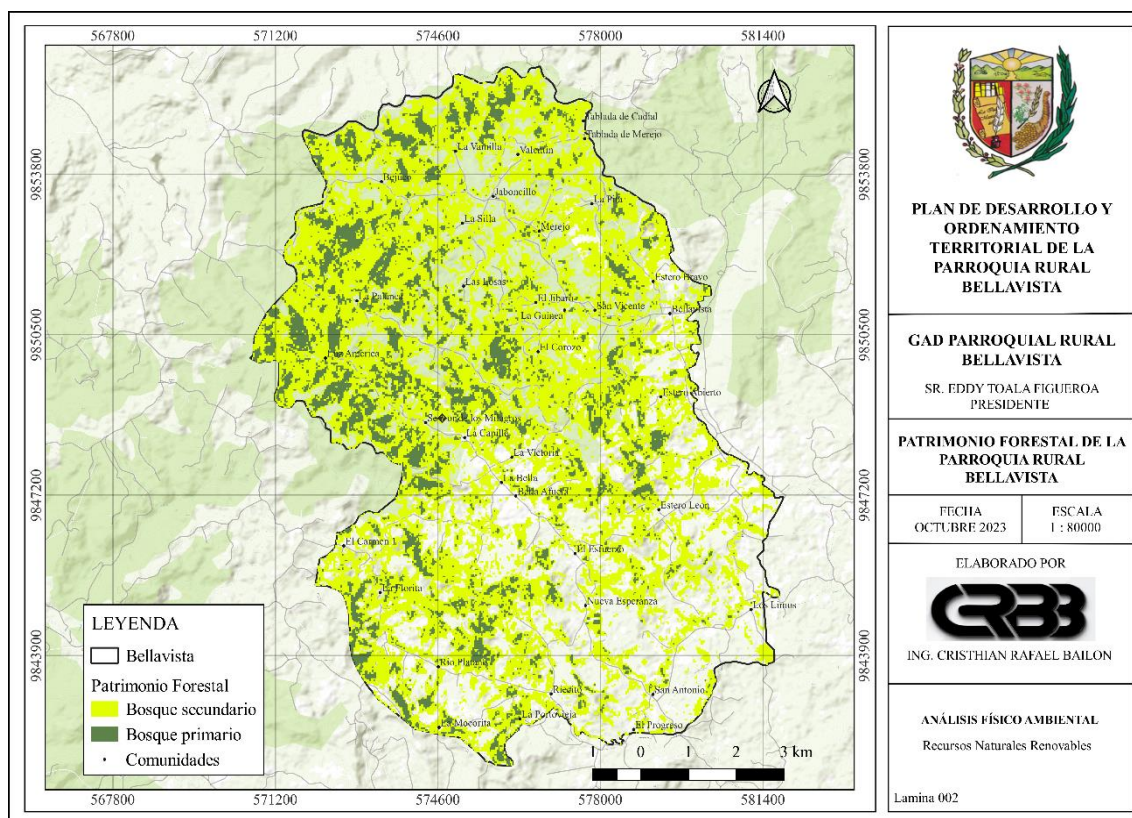
### 2.2.2.2 Patrimonio Forestal

La parroquia Bellavista en la actualidad posee un patrimonio forestal que abarca un total de 6180,52 ha; este patrimonio se encuentra dividido entre bosque primario el que ostenta una extensión de 1224,23 ha y bosque secundario el cual presenta una mayor predominancia de extensión territorial con un total de 4956,29 ha.

La limitada extensión de bosque primario y en su mayoría presencia de remanentes boscosos de este en la parroquia Bellavista se atribuye principalmente a las diversas actividades antrópicas que han tenido lugar en la región, producto del expansionismo de las fronteras agrícolas-ganaderas dado que el bosque primario ocupa solo 1224,23 hectáreas, en contraste con las 4956,29 hectáreas de bosque secundario, lo que refleja una mayor influencia de la intervención humana en la modificación del paisaje forestal.



**Figura 4.** Mapa del patrimonio forestal de la parroquia Bellavista



### 2.2.2.3 Patrimonio Natural

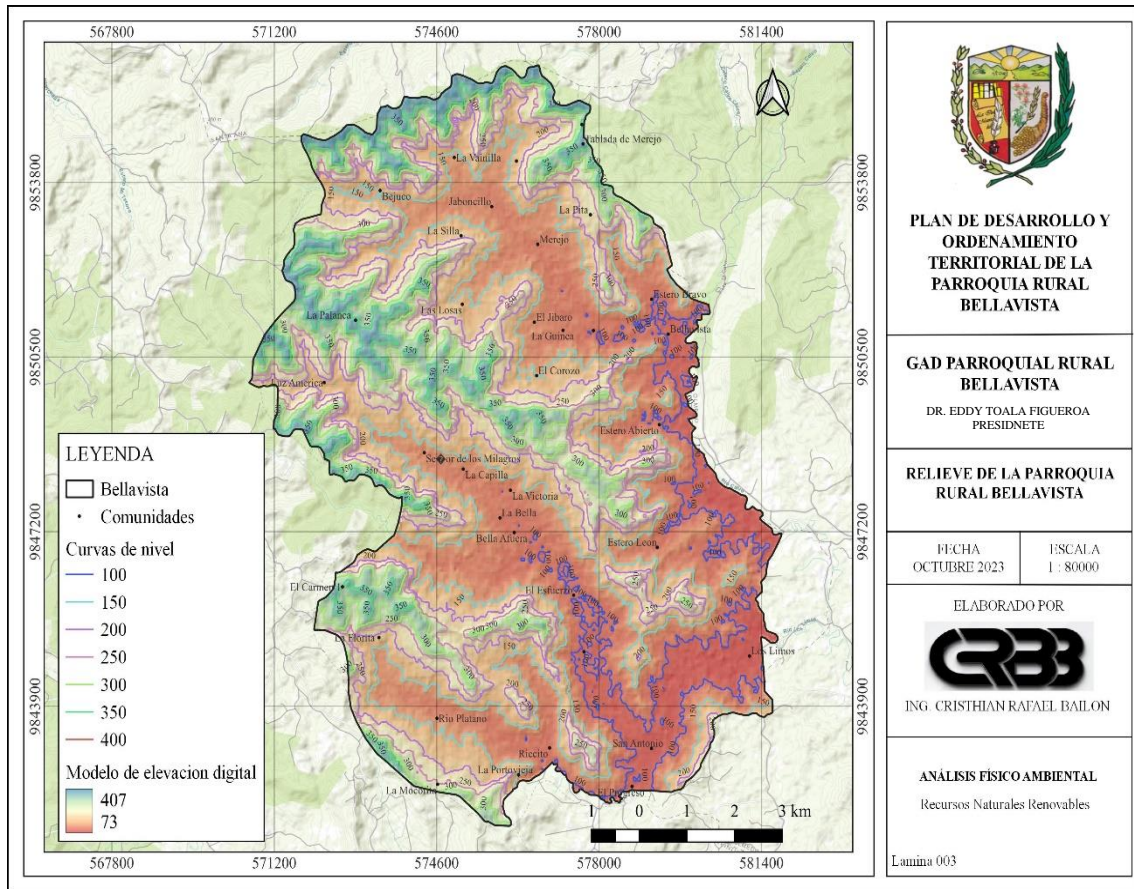
En correspondencia a los datos e información provista por el Sistema Nacional de Áreas Protegidas y por el Sistema Nacional de Bosques Protectores y vegetación protectora del Ecuador, establecidos por el Ministerio de Ambiente, Agua y Transición Ecológica (MAATE); se establece que el área de la parroquia rural Bellavista no posee dentro de su jurisdicción áreas protegidas y bosques protectores.

### 2.2.2.4 Suelos

**Relieve.** La parroquia Bellavista, presenta un relieve variado, con altitudes orográficas que van desde los 73 msnm hasta los 407 msnm; esta área se encuentra dominado en su mayoría por una superficie montañosa, la misma que se presenta a continuación en base a una diferencia de colorimetría en donde las coloraciones rojas representan las elevaciones menores y las azules las elevaciones mayores.

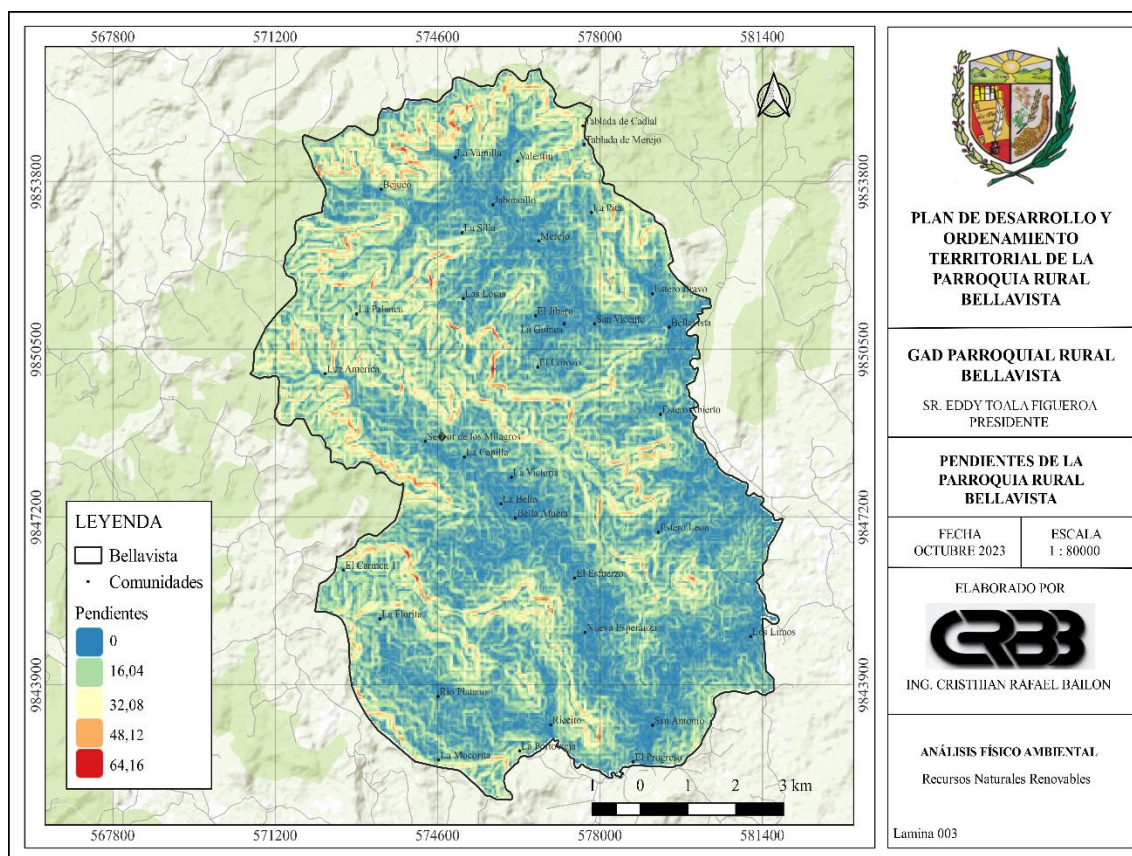


**Figura 5.** Mapa del relieve de la parroquia Bellavista



**Pendientes.** Respecto a las inclinaciones en la topografía de la parroquia Bellavista, se presentan superficies con pendientes que van desde los 0 grados de inclinación hasta 64,16 grados; es necesario indicar que estas pendientes expresan la relación entre la elevación y la distancia horizontal dentro de la orografía de la parroquia Bellavista, por lo que a continuación se presenta mediante una rampa de coloración espectral las diversas inclinaciones dentro de la superficie de la parroquia.

**Figura 6.** Mapa de pendientes de la parroquia Bellavista



Al establecer las gradientes de las pendientes de la superficie de la parroquia Bellavista, se tiene que esta, presenta un total 7 diferentes tipos de suelos en correspondencia al porcentaje de inclinación, en donde se presenta una mayor predominancia de la clase de suelo moderadamente escarpado con un total de 3149,91 ha, seguido de un suelo de clase escarpado con una extensión de 2529,85 ha; las diferentes clases de suelo de la parroquia Bellavista se muestran a continuación:

**Tabla 5.** Descripción de las clases de pendientes de la parroquia Bellavista

Clase	Descripción	% de Pendiente	Área	Unidad
I	Plano	0 – 0,2	56,13	Hectárea
II	Cercano al nivel	0,2 – 1	131,13	Hectárea
III	Muy ligeramente inclinado	1 – 2	237,65	Hectárea
IV	Ligeramente inclinado	2 – 5	679,53	Hectárea
V	Inclinado	5 – 10	1413,88	Hectárea
VI	fuertemente inclinado	10 – 15	1418,16	Hectárea
VII	Moderadamente escarpado	15 – 30	3149,91	Hectárea
VIII	Escarpado	30 – 60	2529,85	Hectárea
IX	Muy escarpado	> 60	703,09	Hectárea

**Elaboración:** Equipo técnico consultor



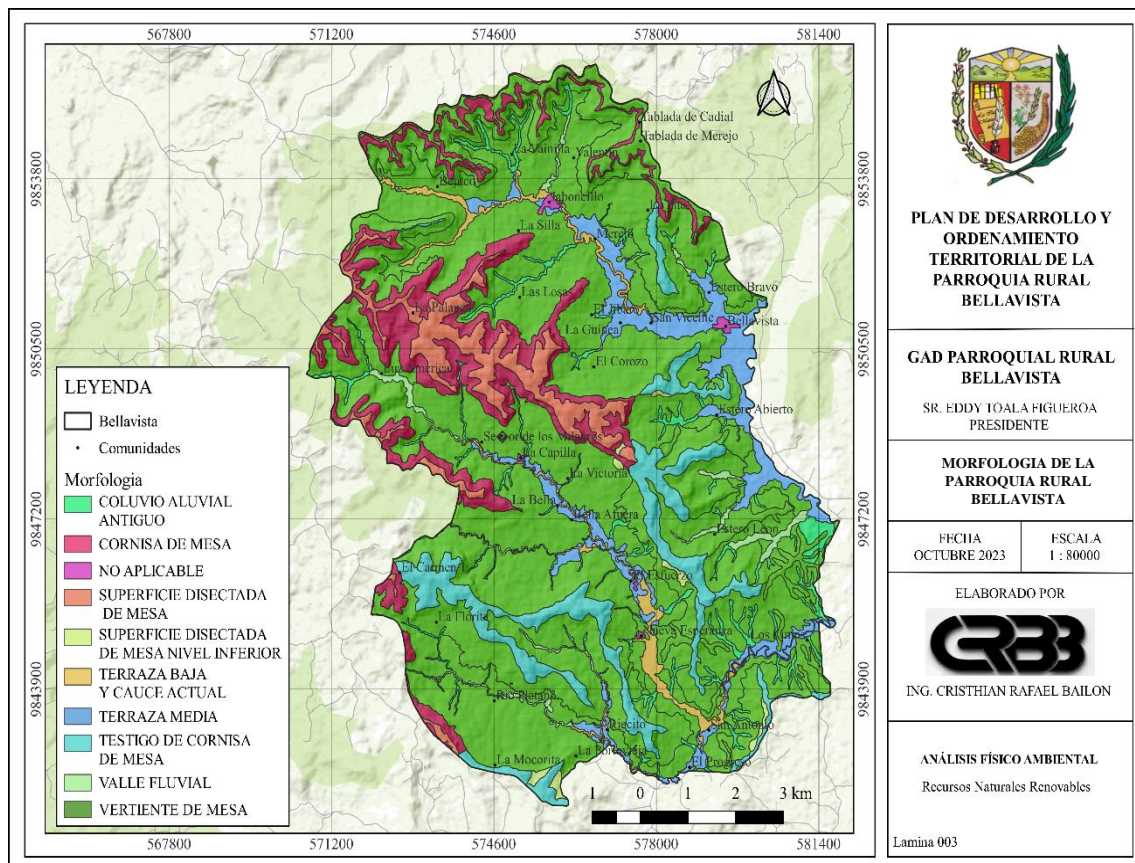
**Morfología.** La parroquia Bellavista posee un territorio variado, el mismo que presenta una morfología compuesta por 9 diferentes tipos de suelo, mostrándose una mayor predominancia del suelo con morfología ‘Vertiente de mesa’ el mismo que abarca el 65,89 % del territorio, seguido del suelo cuya morfología es ‘Cornisa de mesa’ con un 9,82% del territorio. La distribución espacial de cada una de estas morfologías se presenta a continuación:

**Tabla 6.** Descripción espacial de la morfología del suelo de la parroquia Bellavista

Tipo	Morfología	Área	Unidad
1	Coluvio aluvial antiguo	315,35	Hectárea
2	Cornisa de mesa	1013,51	Hectárea
3	Superficie disectada de mesa	457,83	Hectárea
4	Superficie disectada de mesa nivel inferior	42,54	Hectárea
5	Terraza baja y cauce actual	198,69	Hectárea
6	Terraza media	619,11	Hectárea
7	Testigo de cornisa de mesa	723,45	Hectárea
8	Valle fluvial	122,34	Hectárea
9	Vertiente de mesa	6799,14	Hectárea
10	No aplicable	27,23	Hectárea

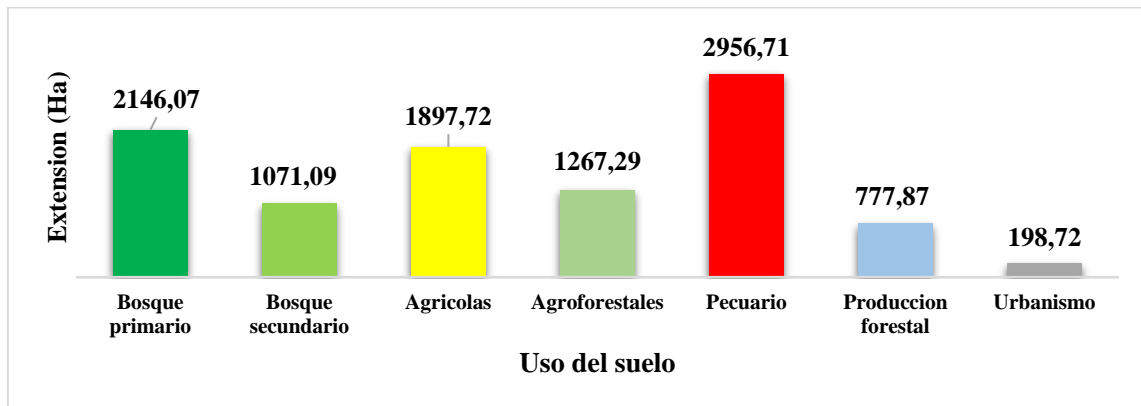
**Elaboración:** Equipo técnico consultor

**Figura 7.** Mapa de la morfología de la parroquia Bellavista



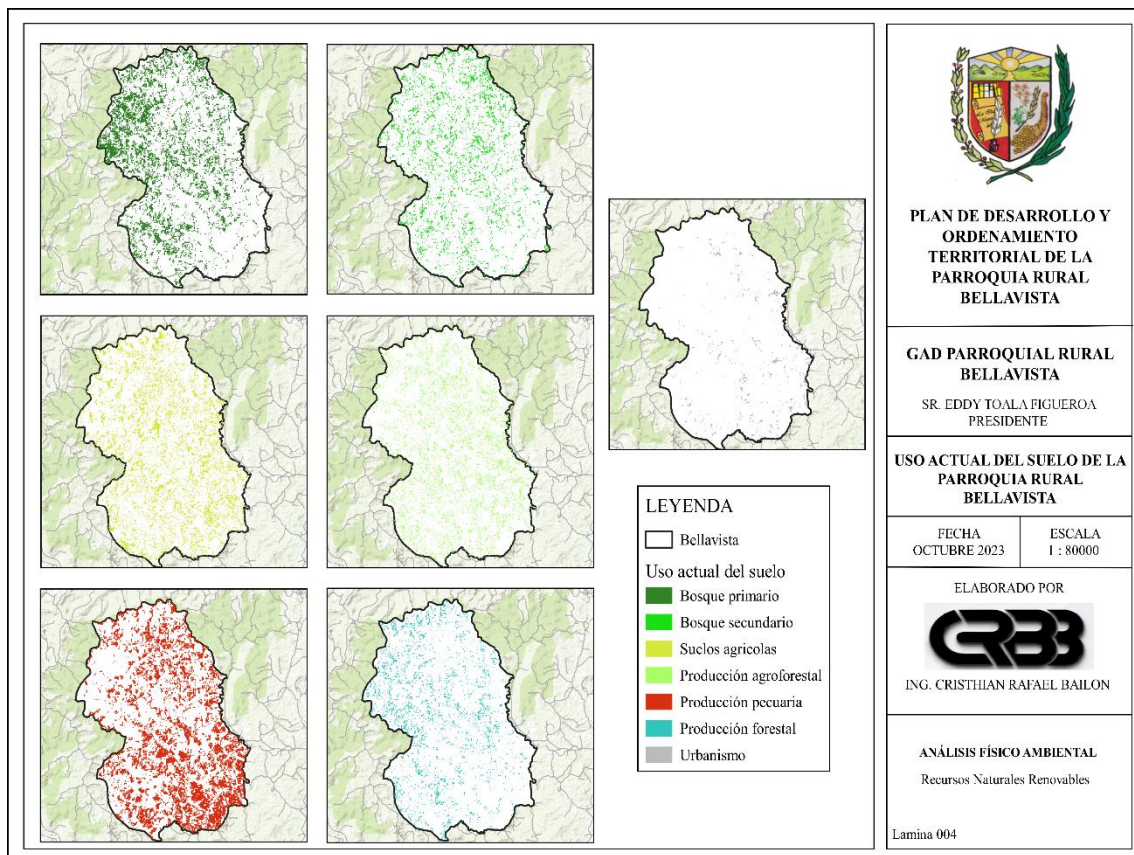
**Uso Actual del Suelo.** El territorio de la parroquia posee una diversidad de cobertura respecto al uso del suelo, encontrándose un total de siete tipos de uso actual dentro de los que se encuentran: suelos con Bosque primario, Bosque secundario, Agrícolas, Agroforestales, Pecuario, Producción forestal y Urbanismo; el predominio y distribución de estos se muestran a continuación:

**Figura 8.** Distribución del uso actual del suelo



**Elaboración:** Equipo técnico consultor

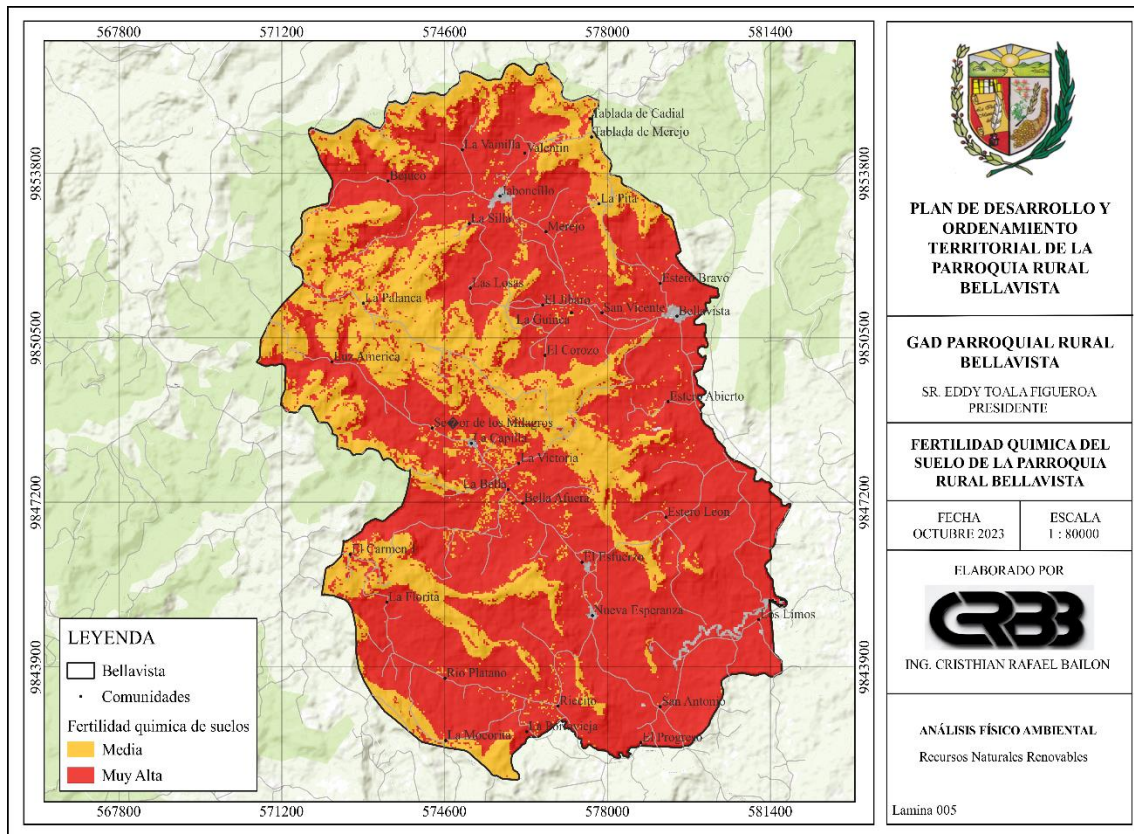
**Figura 9.** Mapa del uso actual del suelo en la parroquia Bellavista





**Fertilidad química.** El suelo de la parroquia Bellavista presenta dos tipos de fertilidad química, entre los que se encuentran una fertilidad media y muy alta; siendo esta última la que predomina en el territorio de la parroquia, con más del 60 % de la extensión territorial dentro de Bellavista, esto se debe en gran medida al abrupto y continuo cambio respecto al uso natural del suelo producto del ejercicio de actividades agropecuarias.

**Figura 10.** Mapa de fertilidad química del suelo de la parroquia Bellavista

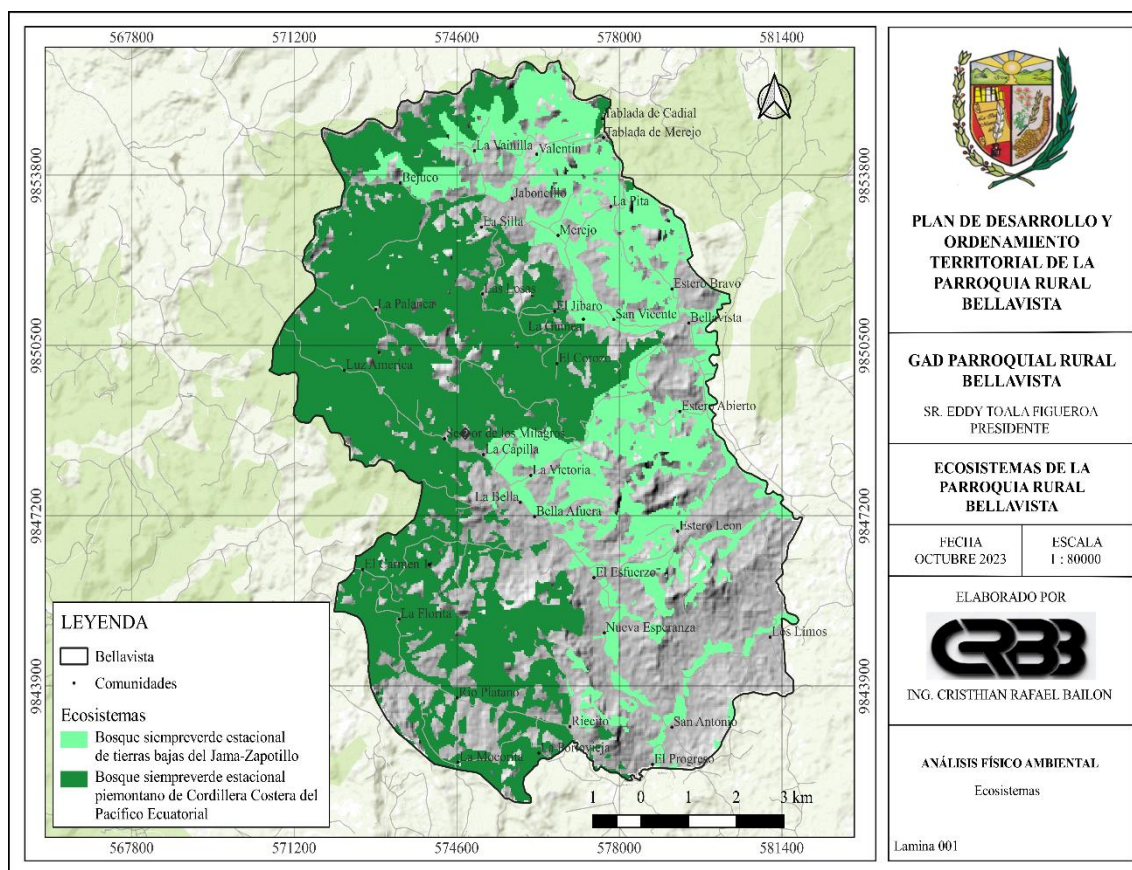


## 2.2.3 Ecosistemas o Zonas de Vida

### 2.2.3.1 Ecosistemas Continentales

En correspondencia al Sistema de Clasificación de Ecosistemas para el Ecuador Continental, establecido por el Ministerio de Ambiente, Agua y Transición Ecológica, dentro del territorio de la parroquia rural Bellavista, coexisten dos tipos de ecosistemas los cuales son, Bosque siempreverde estacional de tierras bajas del Jama-Zapotillo (BeTc02) el mismo que posee una extensión de 2203,32 ha y Bosque siempreverde estacional pie montano de Cordillera Costera del Pacifico Ecuatorial (BePc02) el cual tiene una extensión de 4089,59 ha. La localización geográfica de estos ecosistemas dentro del territorio de la parroquia se muestra a continuación.

**Figura 11.** Mapa de los tipos de ecosistemas de la parroquia Bellavista



Por otra parte, se vuelve importante manifestar que el 39,03% (40,27 ha) del territorio de la parroquia Bellavista, no presenta una clasificación ecosistémica debido a que esta extensión territorial presenta afectaciones antrópicas considerables.

La presión de estas acciones antrópicas, sumadas a las diversas características edafoclimáticas, hacen que dentro de estos ecosistemas se genere una Amenaza de nivel bajo, mientras que respecto a la Fragilidad de estas zonas de vida se ostenta un nivel medio y un nivel alto de Vulnerabilidad frente a los diversos y continuos cambios dentro de estos ecosistemas.

### 2.2.3.2 Fauna

De acuerdo a la clasificación de pisos zoogeográficos del territorio ecuatoriano, la extensión territorial de la parroquia rural Bellavista posee dos divisiones zoogeográficas, las mismas que son Tropical suroccidental y Subtropical oriental, en donde convergen una variedad de especies de fauna dentro de las que se encuentran animales mamíferos, aves, reptiles, anfibios y peces; los mismos que se muestran a continuación:

**Tabla 7.** Fauna más representativa de la parroquia Bellavista

Aves		Mamíferos	
Nombre común	Nombre científico	Nombre común	Nombre científico
Perico	<i>Brotogeris pyrrhoptera</i>	Guatuso	<i>Dasyprocta punctata</i>
Loro	<i>Pionus menstruus</i>	Guanta	<i>Cuniculus paca</i>
Guacharaca	<i>Ortalis ruficauda</i>	Armadillo	<i>Dasypus novemcinctus</i>
Cacique	<i>Cacicus cela</i>	Tigrillo	<i>Leopardus tigrinus</i>
Carpintero	<i>Dryocopus pileatus</i>	Zaino	<i>Tayassu tajacu</i>
Valdivia	<i>Herpetotheres cachinnans</i>	Venado	<i>Odocoileus virginianus</i>
Tórtolas	<i>Zenaida auriculata</i>	Monos	<i>Alouatta seniculus</i>
Perdiz	<i>Alectoris rufa</i>	Oso hormiguero	<i>Myrmecophaga tridactyla</i>
Gavilán	<i>Accipiter nisus</i>	Raposa/Zarigüeya	<i>Didelphis marsupialis</i>
Colibrí	<i>Colibri thalassinus</i>	Vaca/Toro	<i>Bos taurus</i>
Paloma	<i>Columba livia</i>	Caballo	<i>Equus caballus</i>
Cuervo	<i>Corvus corax</i>	Burro	<i>Equus asinus</i>
Pedrote	<i>Momotus coeruliceps</i>	Mula	<i>Equus asinus</i> × <i>Equus caballus</i>
Negro fino	<i>Dives warszewiczi</i>	Cerdos	<i>Sus scrofa domesticus</i>
Gallinazos	<i>Coragyps atratus</i>		

Reptiles		Anfibios	
Nombre común	Nombre científico	Nombre común	Nombre científico
Matacaballo	<i>Boa constrictor</i>	Rana terrestre	<i>Leptodactylus ventrimaculatus</i>
Coral	<i>Micrurus surinamensis</i>	Rana nodriza	<i>Epipedobates machalilla</i>
Falsa coral	<i>Lampropeltis triangulum</i>	Sapo de caña	<i>Rhinella marina</i>
Sayama	<i>Bothrops atrox</i>	Rana vaquero	<i>Physalaemus fischeri</i>
Equis	<i>Bothrops atrox</i>		
Ciega	<i>Epictia goudotii</i>		
Iguana	<i>Iguana iguana</i>		
Quinquigua	<i>Teius oculatus</i>		

Peces	
Nombre común	Nombre científico
Barbudo	<i>Rhamdia wagneri</i>
Cherre	<i>Hypostomus plecostomus</i>
Vieja	<i>Cichlasoma festae</i>
Chillo	<i>Hoplias malabaricus</i>
Guaija	<i>Lebiasina bimaculata</i>
Bio	<i>Sternopygus arenatus</i>

Elaboración: Equipo técnico consultor

### 2.2.3.3 Flora

La diversidad orográfica en conjunto con los ecosistemas que posee la parroquia Bellavista, forman características ecológicas y ambientales donde se desarrollan una gran variedad de especies de flora, las mismas que se distribuyen, convergen y coexisten dentro de diversos hábitat o estratos vegetales como arbóreo superior, arbóreo inferior, subarbóreo y arbustivo; dentro de la diversidad florística que posee una mayor representatividad en términos de abundancia dentro de la parroquia Bellavista se encuentran las siguientes especies:

Tabla 8. Flora arbórea más representativa de la parroquia Bellavista

Especies			
Nombre común	Nombre científico	Nombre común	Nombre científico
Balsa	<i>Ochroma pyramidale</i>	Guasmo	<i>Guazuma ulmifolia</i>
Beldaco	<i>Pseudobombax millei</i>	Laurel blanco	<i>Cordia spp.</i>
Bototillo	<i>Cochlospermum vitifolium</i>	Laurel prieto	<i>Cordia spp.</i>
Caoba	<i>Swietenia macrophylla</i>	Mango	<i>Mangifera indica</i>
Fernán sánchez	<i>Triplaris cumingiana</i>	Matapalo	<i>Ficus spp</i>
Guaba de bejuco	<i>Inga edulis</i>	Pachaco	<i>Schizolobium parahyba</i>
Guaba de machete	<i>Inga spectabilis</i>	Pepito colorado	<i>Erythrina velutina</i>
Guachapelí	<i>Albizia guachapele</i>	Saman	<i>Albizia saman</i>

Elaboración: Equipo técnico consultor



## **2.2.4 Amenazas Naturales**

### **2.2.4.1 Volcánicos**

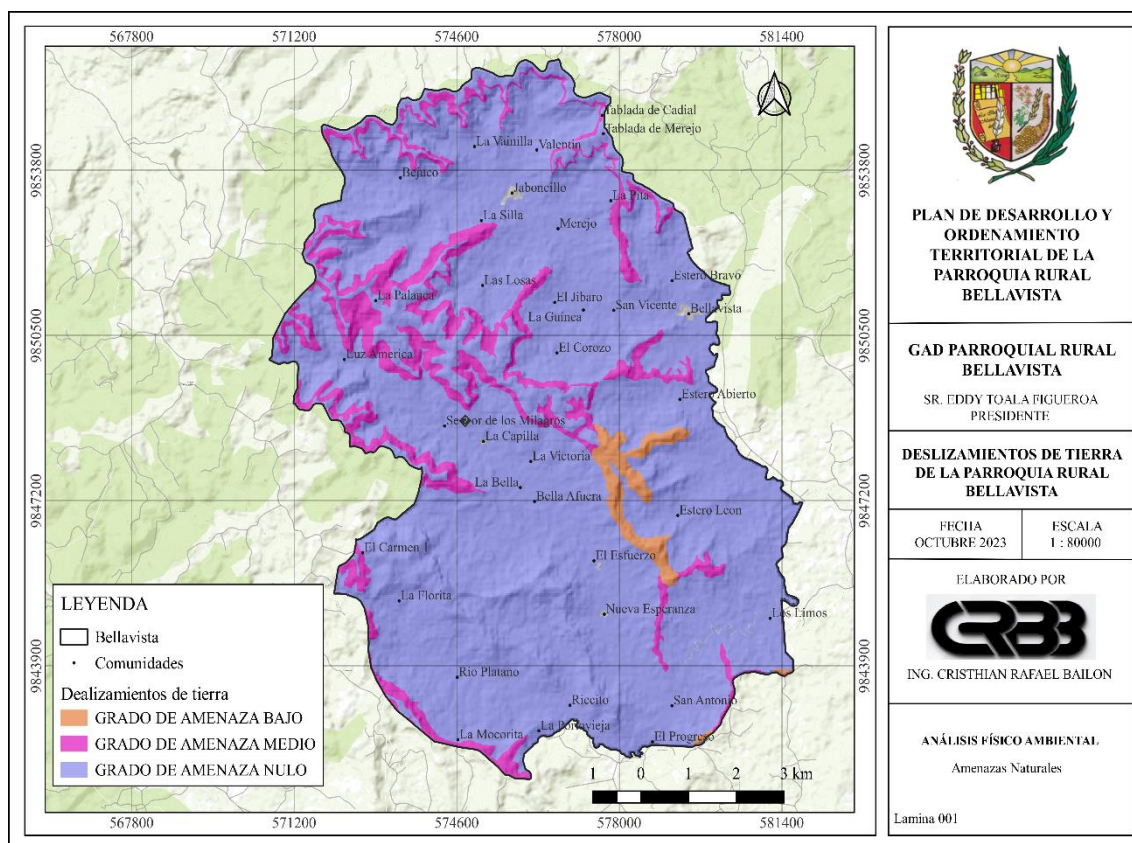
Dentro de la parroquia Bellavista, no se presentan estructuras geológicas volcánicas, por lo que se puede establecer que el territorio de Bellavista presenta una amenaza natural de tipo volcánica nula; Sin embargo, en correspondencia a la ubicación de los principales volcanes activos del territorio Ecuatoriano y a la presencia de vientos Alisos dentro de la parroquia, se puede presentar una afectación de nivel alta por residuos de cenizas volcánicas, provenientes de los volcanes situados en la parte continental del Ecuador, mostrándose un mayor nivel de afectación en temporada de verano del hemisferio norte debido a que los vientos alisos se proyectan desde el Norte hacia el Sur Oeste.

### **2.2.4.2 Deslizamientos**

Las amenazas naturales por deslizamientos, refieren a un movimiento relativamente suave o lento de una masa de tierra o roca, en superficies inclinadas; es por ello que partiendo de esta premisa y en consideración a las diferentes gradientes altitudinales que posee el relieve de la parroquia Bellavista, se presenta este tipo de amenaza natural en tres tipos de grados diferentes, siendo estos un grado de amenaza bajo, amenaza de grado medio y amenaza de grado nulo.

Es necesario indicar que el 1,86 % (192,22 Ha) del territorio de Bellavista presenta un grado de amenaza de carácter bajo por deslizamientos de tierra, mientras que el 11,86 % (1224,29 Ha) de este territorio posee un grado de amenaza de carácter medio frente a los deslizamientos, por otra parte, el 86,28 % (8902,67 Ha) restante del territorio de la parroquia ostenta un grado de amenaza nulo frente a la ocurrencia de deslizamientos de tierra.

**Figura 12.** Mapa de deslizamientos de tierra en la parroquia Bellavista

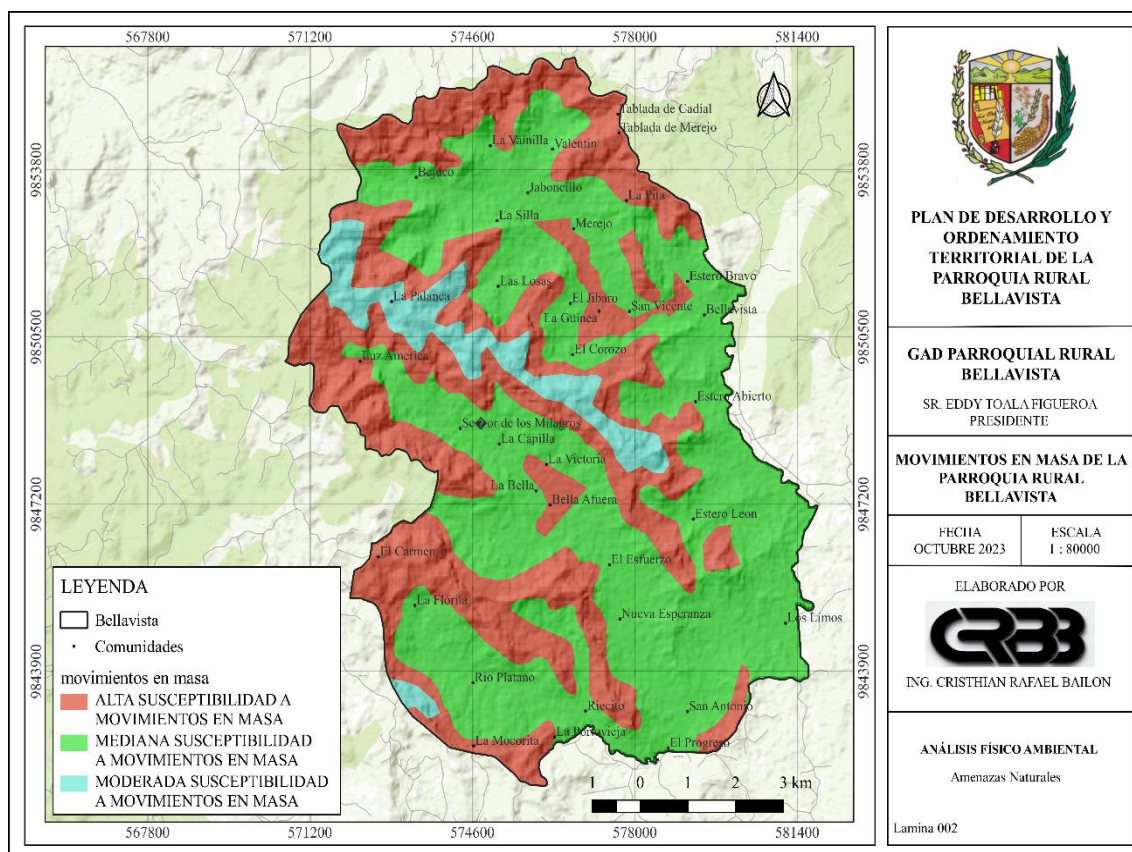


### 2.2.4.3 Movimientos de Masa

Las amenazas naturales por movimientos de masa, se refieren a una variedad de procesos geodinámicos que involucran el desplazamiento de material en la superficie de la Tierra. Esto puede incluir no solo deslizamientos, sino también otros fenómenos como avalanchas, colapsos de taludes, flujos de lodo, y caída de rocas. Los movimientos de masa pueden ser más rápidos y destructivos que los deslizamientos, y su alcance puede variar desde eventos locales hasta catástrofes a gran escala.

Es por ello, que, partiendo de esta contextualización, es necesario indicar que el territorio de la parroquia rural Bellavista, presenta tres tipos o grados de susceptibilidad frente a la afectación natural por movimientos en masa dentro de los que se encuentran un alta, media y moderada susceptibilidad a movimientos; preponderando una susceptibilidad de grado medio ya que esta se presenta dentro de una extensión territorial de 5660,13 Ha, seguida de una susceptibilidad alta la misma que se presenta dentro de 4017,79 Ha, mientras que referente a un grado de susceptibilidad moderada, esta se presenta dentro de 641,27 Ha; la distribución espacial y geográfica referente a la afectación por movimientos en masa se muestra a continuación:

**Figura 13.** Mapa de movimientos en masa de la parroquia Bellavista

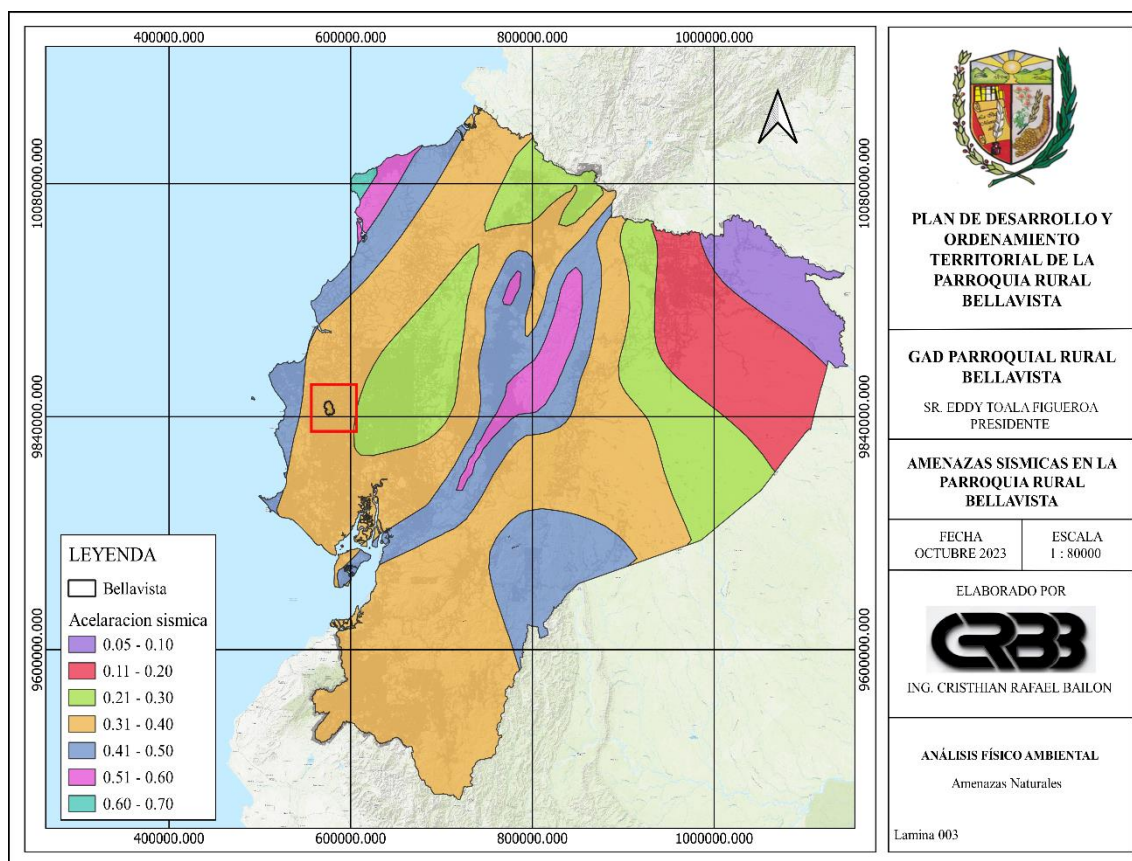


### 2.2.4.4 Sísmicos

Ecuador es un foco de actividad sísmica, debido a que su costa se extiende a lo largo de la zona de intersección entre la placa oceánica de Nazca y la placa continental sudamericana, teniendo a consideración que la primera se está hundiendo bajo la segunda a gran velocidad, estimándose unos 47 mm promedio al año.

En referencia a la aceleración sísmica que tiene el territorio ecuatoriano frente a la presencia o afectación de sismos, el relieve de la parroquia Bellavista se encuentra situado, en un rango de aceleración media que va desde 0,31 a 0,40; lo que determina que la parroquia no se encuentra exenta de afectaciones producidas por movimientos telúricos.

**Figura 14.** Mapa de amenazas sísmica en la parroquia Bellavista



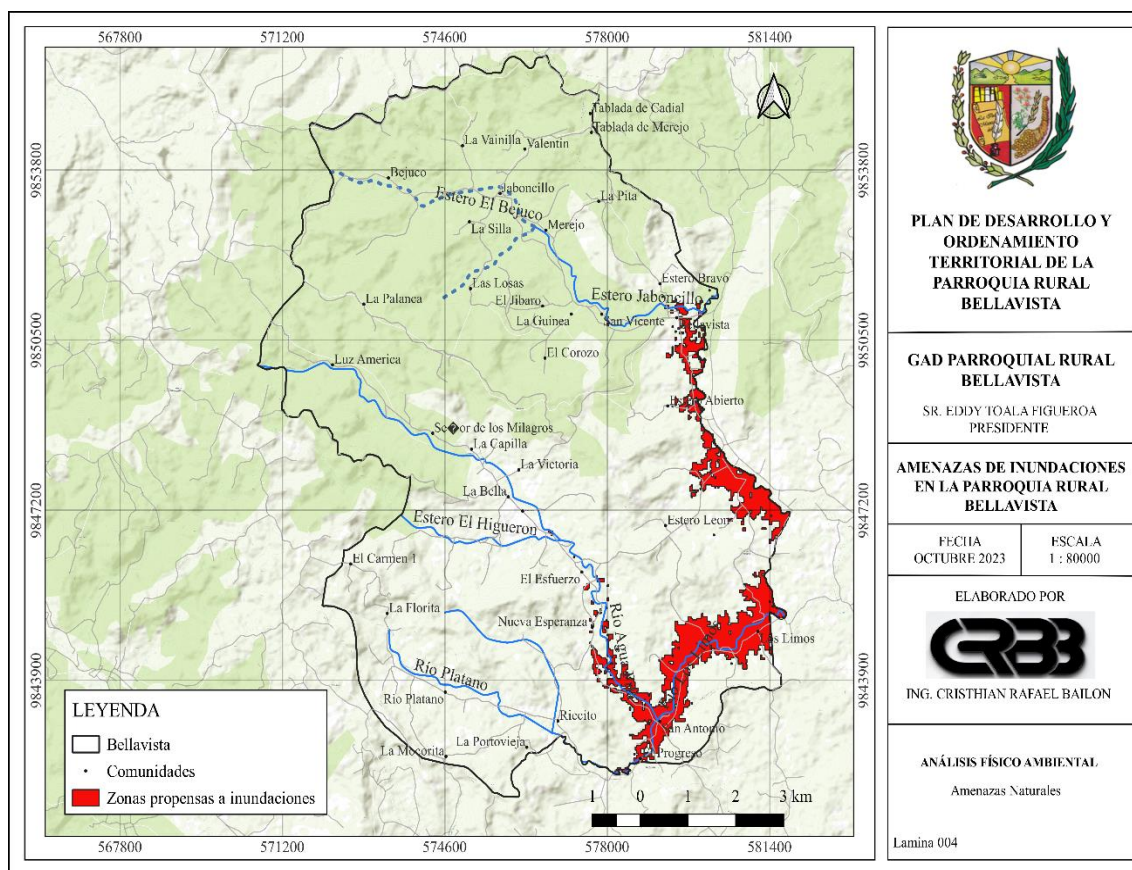
### 2.2.4.5 Inundaciones

Frente al apartado de amenazas naturales en lo que concierne a la susceptibilidad que tiene la población de la parroquia rural Bellavista ante afectaciones por presencia de eventos adversos como lo son las inundaciones, previamente se debe conocer que la parroquia posee una Red Hidrográfica que se encuentra distribuida en un total de 9 entidades acuíferas o cuerpos de agua, donde se debe tener a consideración que estos corresponden a tributarios hídricos de primer y según nivel en donde el nivel de cauce es pequeño con longitudes de ancho de río promedio entre 3 y 5 m, y profundidades menores a 0,90 cm; siendo importante además mencionar que un total de 2 de los cuerpos acuíferos presentan un cauce intermitente de agua.

Por lo que es de interés poner en consideración que referente a las características que posee la red hídrica de la parroquia, así como su orografía, un área superior a 500 ha del territorio de la parroquia, sería afectado por la presencia de crecientes en el cauce hídrico derivando una inundación la misma que se encuentra en la zona centro y sur este de la parroquia.



**Figura 15.** Mapa de amenazas de inundaciones en la parroquia Bellavista

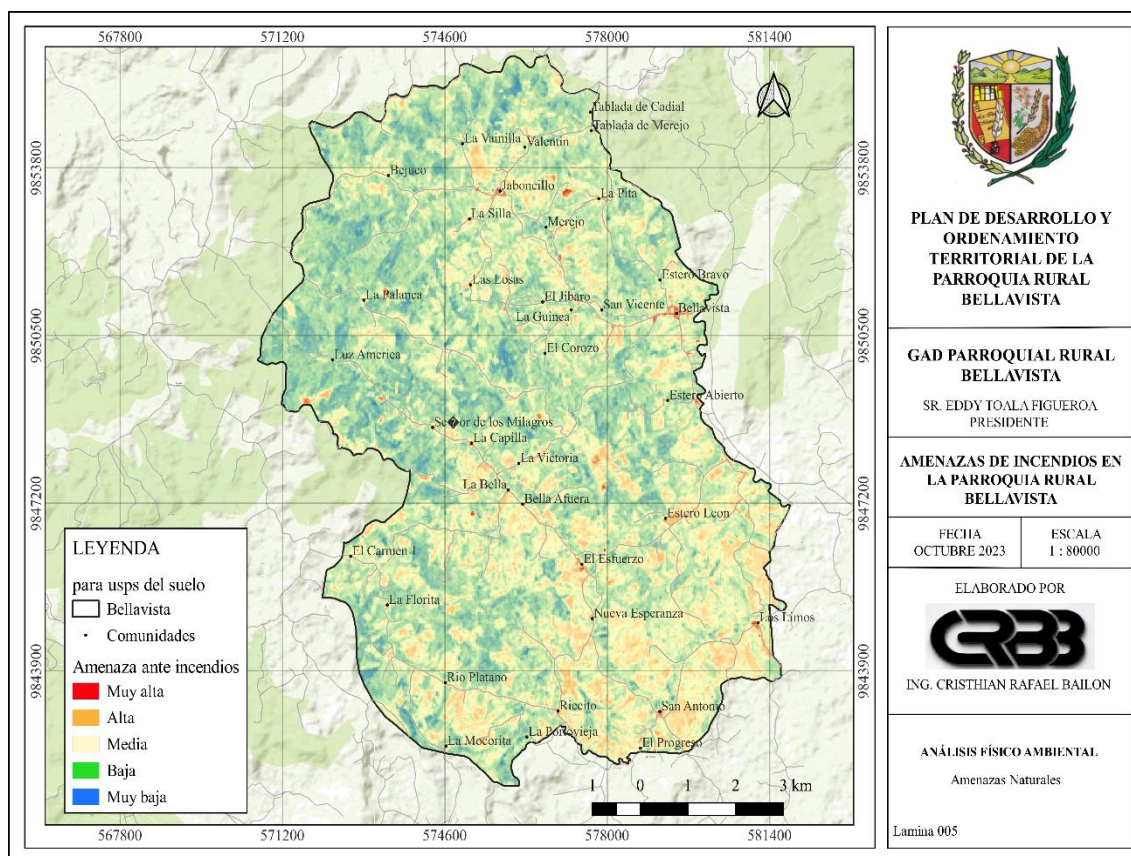


### 2.2.4.6 Incendios

La Parroquia Bellavista, dentro de toda su extensión territorial y en correspondencia a la variedad de especies vegetales que convergen entre sí; en asociación con los diferentes climas y relieves de la parroquia, genera las condiciones adecuadas para que exista material combustible que desprenden las especies vegetales, lo que genera a su vez la probabilidad de que se generen incendios de tipo forestal dentro de la parroquia.

Por lo que tomando a consideración el estado de salud de las plantas y la producción de material combustible vegetal que se deriva de esta salud, se tiene que el territorio de la parroquia Bellavista está dominado en más del 50 % por un estado de vegetación medianamente saludable, lo que convierte a la parroquia en una zona con un nivel de riesgo y amenaza entre medio y bajo ante la probabilidad de la ocurrencia de incendios forestales. La distribución de estas zonas susceptibles ante la probabilidad de este tipo de afectación natural se muestra a continuación.

**Figura 16.** Mapa de amenazas de incendios en la parroquia Bellavista



## 2.2.5 Clima

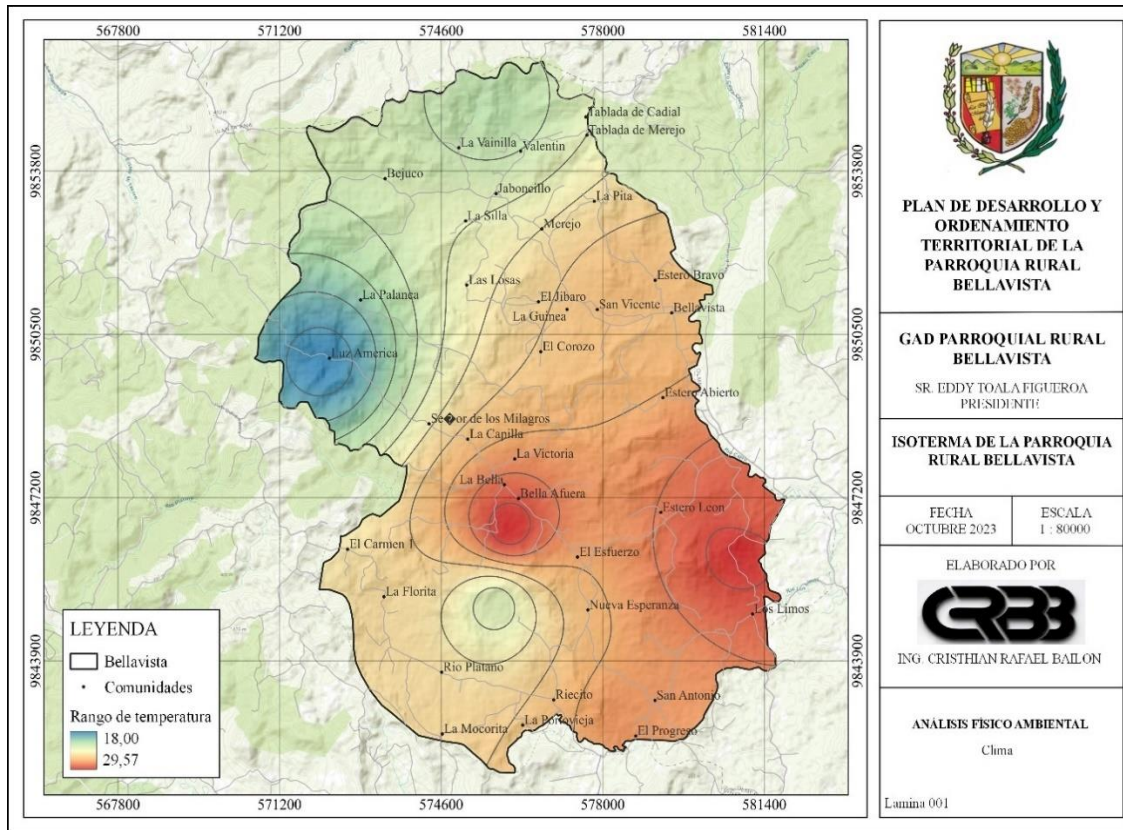
El Ministerio de Ambiente, Agua y Transición Ecológica (MAATE), como entidad reguladora ambiental, nos indica que, a nivel del territorio ecuatoriano, existen un total de cuatro grandes biorregiones climáticas, en donde de acuerdo a su posición geográfica y características orográficas la parroquia Bellavista se encuentran en la ecorregión ‘Pluvioestacional’.

Partiendo de esto y en correspondencia a datos brindado por el Instituto Nacional de Meteorología e Hidrología (INAMHI), así como, por la Organización de datos climáticos Climate-date; Las condiciones climáticas en la parroquia se caracterizan por ser de un clima tropical. El mismo que de acuerdo a la clasificación climática de Köppen-Geiger se establece como un clima de tipo ‘Aw’.

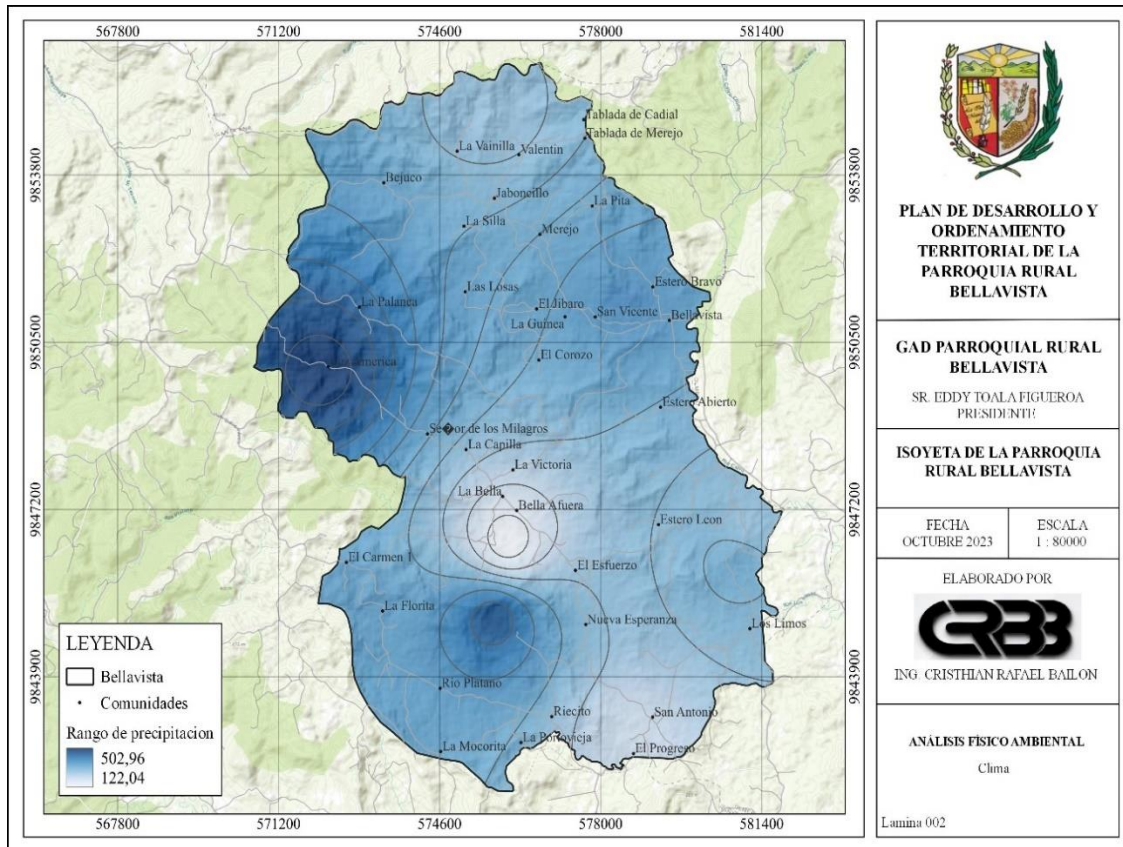
La temperatura promedio anual dentro del territorio de Bellavista es de 24,2 °C con fluctuaciones que van desde los 18 °C a 29,57 °C, Mientras que referente a la precipitación promedio anual dentro del territorio de Bellavista es de 1579 mm con fluctuaciones que van desde los 122 mm de agua lluvia; estas fluctuaciones de temperatura y precipitación se muestra a continuación:



**Figura 17.** Mapa zonas propensas a olas de calor en la parroquia Bellavista

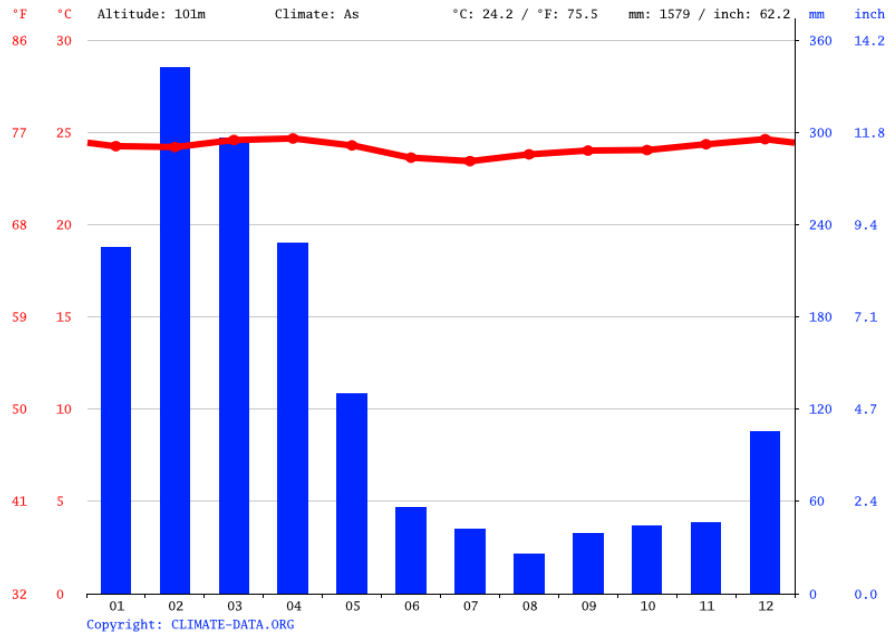


**Figura 18.** Mapa zonas propensas a inundaciones en la parroquia Bellavista



La distribución media de temperatura y precipitación en correspondencia a los diferentes meses del año, se muestra a continuación dentro del climograma de datos climáticos de la parroquia Bellavista.

**Figura 19.** Climograma de la parroquia Bellavista



**Fuente:** CLIMATE-DATA  
**Elaboración:** Equipo técnico consultor



## 2.3 COMPONENTE ASENTAMIENTOS HUMANOS

El análisis de los asentamientos humanos a partir de la distribución demográfica, el uso y ocupación de los suelos, así como la movilidad, conectividad e infraestructura, nos permite conocer cómo la población se ha distribuido y ocupado el territorio, es decir, cuáles son sus formas de aglomeración poblacional (áreas rurales, ciudades, poblados, etc.), Además, se establecerán los vínculos que guardan entre sí los asentamientos poblados y los roles y funciones que desempeñan en el territorio. Este análisis permite conocer también como está la cobertura, déficit y calidad de servicios básicos urbanos y rurales (agua, saneamiento, electricidad, telefonía, etc.).

### 2.3.1 Distribución Demográfica

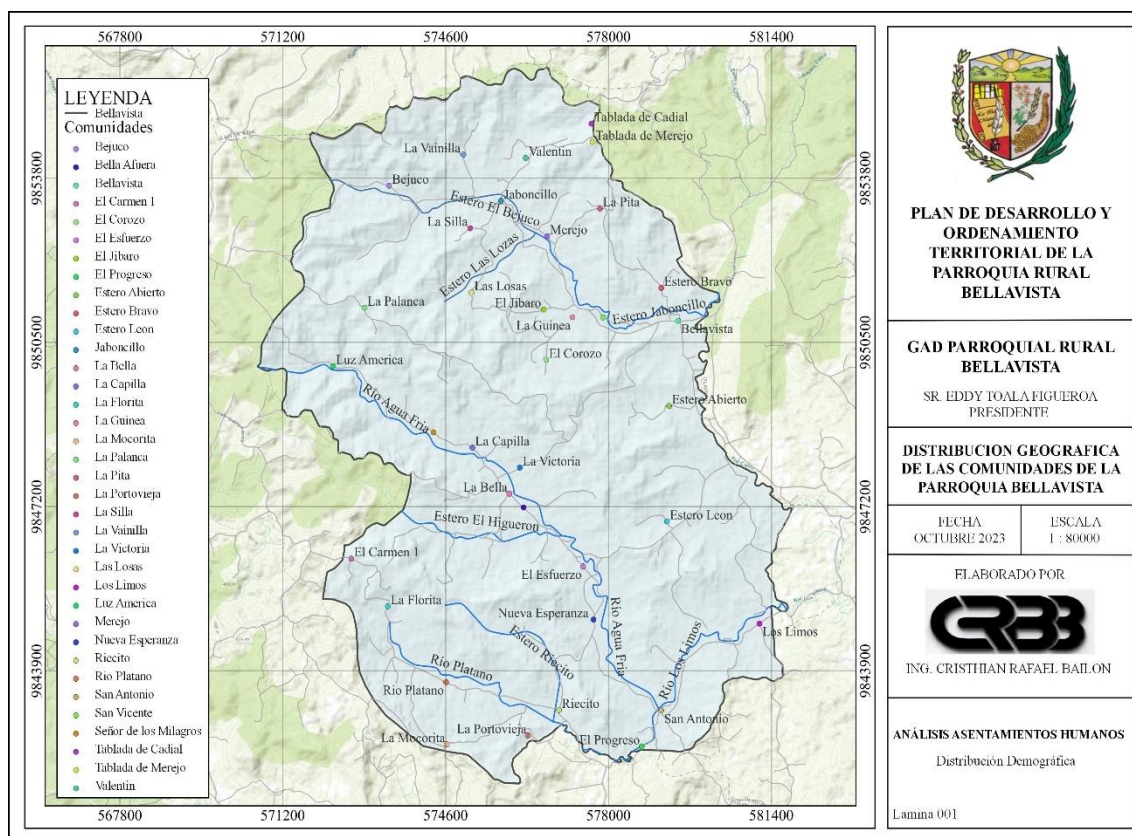
#### 2.3.1.1 Poblados

De conformidad a los datos obtenidos dentro del PDOT 2019-2023 y en correspondencia a lo corroborado a partir de verificación en campo, la parroquia rural Bellavista se encuentra conformada por un total de 36 comunidades, las mismas que son:

- |                    |                      |                            |
|--------------------|----------------------|----------------------------|
| 1.- Bejuco         | 16.- La Mocerita     | 31.- San Antonio           |
| 2.- Bellavista     | 17.- La Palanca      | 32.- San Vicente           |
| 3.- El Carmen 1    | 18.- La Pita         | 33.- Señor de los Milagros |
| 4.- El Corozo      | 19.- La Portovieja   | 34.- Tablada de Cadial     |
| 5.- El Esfuerzo    | 20.- La Silla        | 35.- Tablada de Merejo     |
| 6.- El Jibaro      | 21.- La Vainilla     | 36.- Valentín              |
| 7.- El Progreso    | 22.- La Victoria     |                            |
| 8.- Estero Abierto | 23.- Las Losas       |                            |
| 9.- Estero Bravo   | 24.- Los Limos       |                            |
| 10.- Estero León   | 25.- Luz América     |                            |
| 11.- Jaboncillo    | 26.- Merejo          |                            |
| 12.- La Bella      | 27.- Nueva Esperanza |                            |
| 13.- La Capilla    | 28.- Pata de Pájaro  |                            |
| 14.- La Florita    | 29.- Riecito         |                            |
| 15.- La Guinea     | 30.- Rio Plátano     |                            |

La distribución geográfica de estas comunidades dentro de la extensión territorial de la parroquia Bellavista se muestra a continuación.

**Figura 20.** Distribución geográfica de las comunidades de la parroquia Bellavista

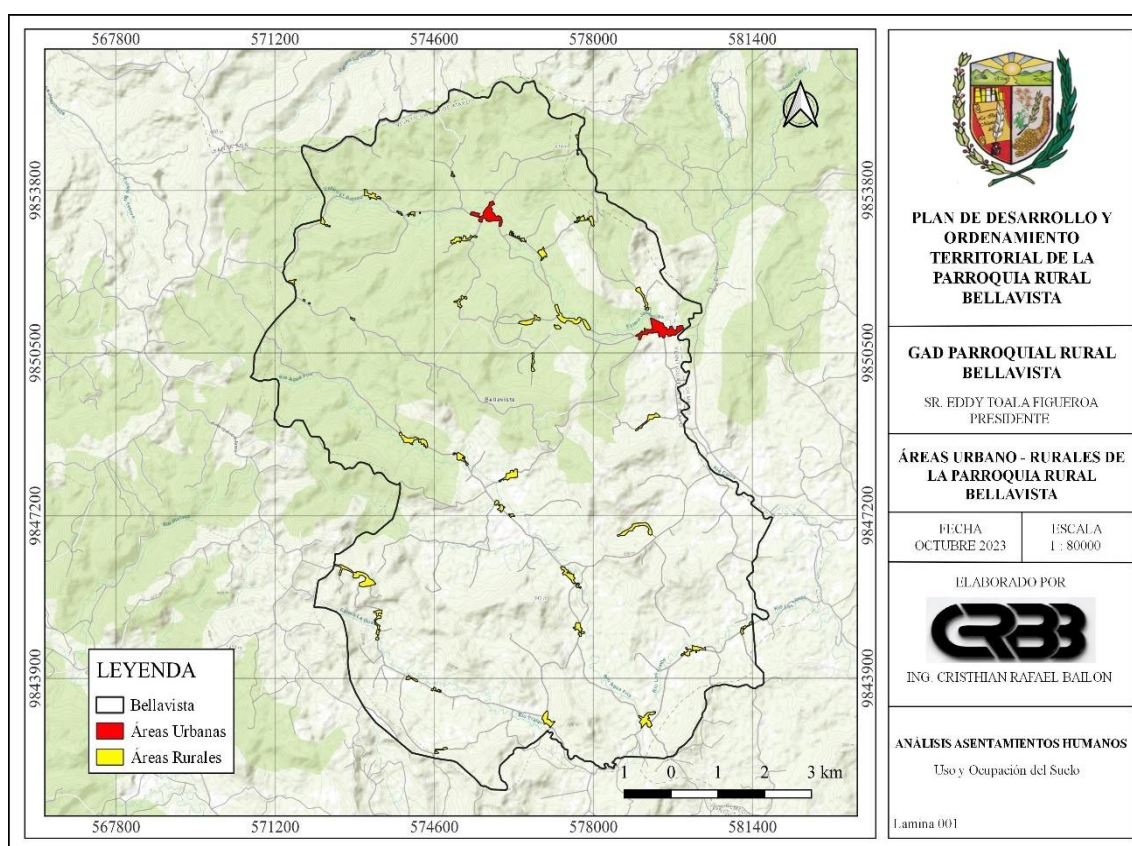


### 2.3.1.2 Áreas Urbano - Rurales

De las 36 comunidades que se encuentran distribuidas geográficamente en el territorio de la parroquia Bellavista, dos de estas, presentan un mayor crecimiento urbano las cuales son Bellavista y Jaboncillo, mientras, que las 34 comunidades restantes como lo son: Bejuco, La Bella, El Carmen 1, El Corozo, El Esfuerzo, El Jibaro, El Progreso, Estero Abierto, Estero León, La Capilla, La Florita, La Guinea, La Mocerita, La Palanca, La Pita, La Portovieja, La Silla, La Vainilla, La Victoria, Las Losas, Los Limos, Luz América, Merejo, Nueva Esperanza, Pata de Pájaro, Riecito, Río Plátano, San Antonio, San Vicente, Señor de los Milagros, Tablada de Cadial, Tablada de Merejo, Valentín se encuentran dentro de las áreas rurales de la parroquia.

En lo que concierne al área urbana dentro de las dos comunidades antes mencionadas, se tiene una extensión de 26,47 ha; mientras que el área rural abarca una extensión territorial de 83,56 ha; cabe manifestar que estas superficies corresponden al área abarcada por el crecimiento en infraestructura demográfica.

**Figura 21.** Áreas urbano-rurales de la parroquia Bellavista

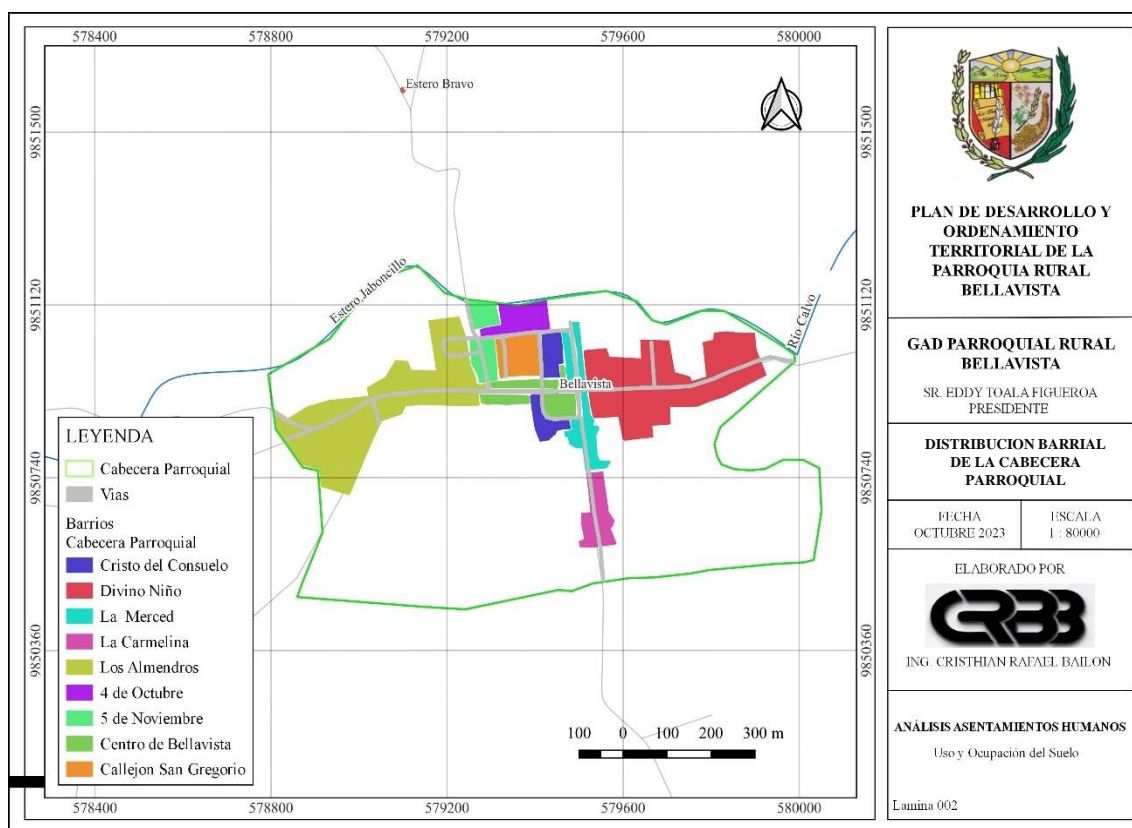


### 2.3.2 Uso y Ocupación del Suelo

La parroquia rural Bellavista, es parte de la jurisdicción territorial del cantón 24 de Mayo; su cabecera parroquial que posee el mismo nombre, se encuentra conformada por un total de 9 barrios, los mismos que son:

- Callejón San Gregorio
- Centro de Bellavista. (comercio)
- Cristo del Consuelo.
- Divino Niño.
- La Merced.
- La Carmelina.
- Los Almendros.
- 4 de Octubre.
- 5 de Noviembre.

**Figura 22.** Distribución de barrios en la cabecera parroquial de Bellavista



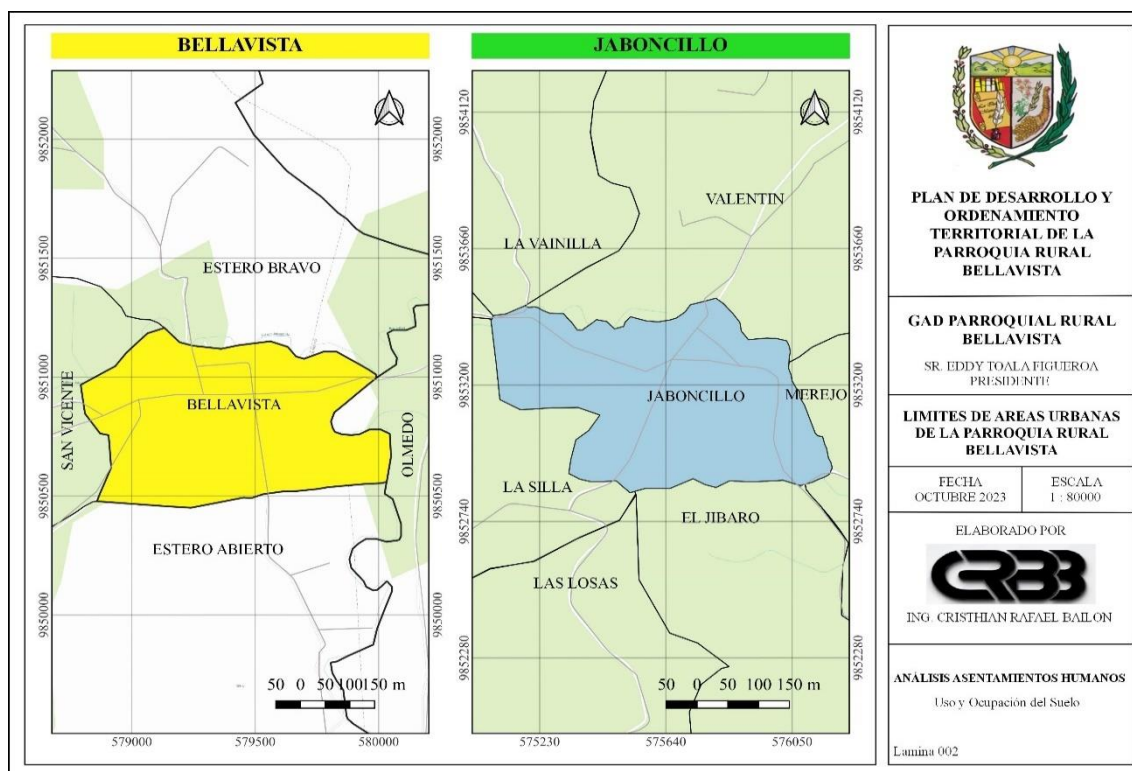
### 2.3.2.1 Limite de Área Urbana

De conformidad con la distribución geográfica de cada uno de los centros poblados o comunidades y en correspondencia a las áreas urbano-rurales que posee la parroquia Bellavista, únicamente dos sitios o comunidades son consideradas áreas urbanas debido tanto a su crecimiento demográfico como de infraestructura civil, empezando este listado con la cabecera parroquial “Bellavista” la misma que limita al Norte con la comunidad Estero Bravo, al Sur con la comunidad Estero Abierto, al Este con el cantón Olmedo y al Oeste con la comunidad San Vicente.

Mientras que en lo que concierne a “Jaboncillo” la segunda localidad considera urbana, esta se encuentra en la parte norte de la parroquia Bellavista y limita al Norte con las comunidades La Vainilla y Valentín, al Sur con las comunidades Las Losas y El Jibaro, al Este con la comunidad Merejo y al Oeste con la comunidad La Silla.



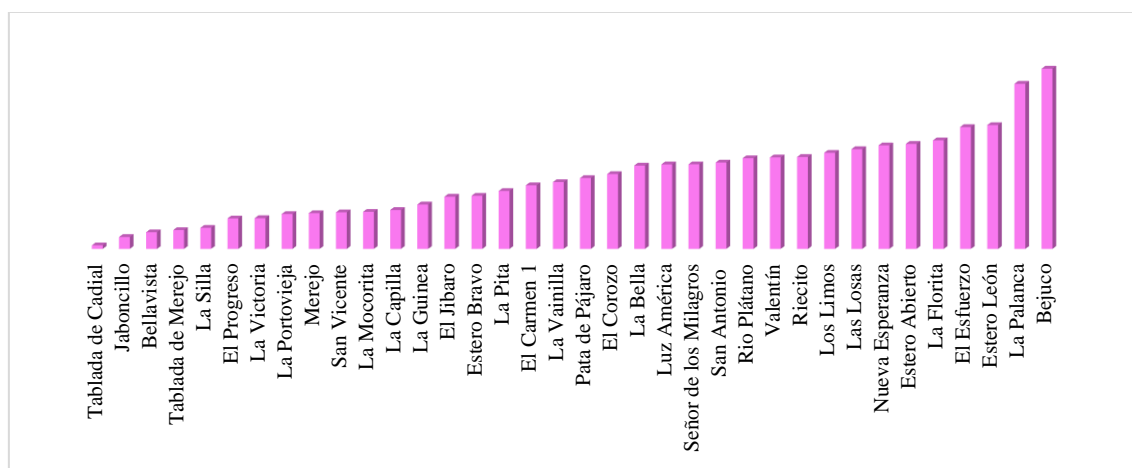
**Figura 23.** Límites de las áreas urbanas de la parroquia Bellavista



### 2.3.2.2 Catastro Urbano – Rural

La parroquia rural Bellavista, no consta con un registro o inventario público y legal que contenga la información detallada respecto a las propiedades, terrenos y bienes raíces del área urbana. Sin embargo, en lo que refiere al área rural de la parroquia, se posee una jerarquización respecto a la división y extensión territorial que ostenta cada una de las comunidades que conforma la parroquia Bellavista, la misma que se muestra a continuación:

**Figura 24.** Jerarquización por áreas de las comunidades de la parroquia Bellavista



**Elaboración:** Equipo técnico consultor



Esta jerarquización nos muestra que dentro de las comunidades que ostentan una mayor extensión territorial se encuentran El Bejuco, La Palanca, Estero León, El Esfuerzo, La Florita, Estero Abierto y Nueva Esperanza; mostrándose dentro de la siguiente tabla el dominio territorial que posee cada una de las 36 comunidades de la parroquia Bellavista.

**Tabla 9.** Extensión territorial de las comunidades de la parroquia Bellavista

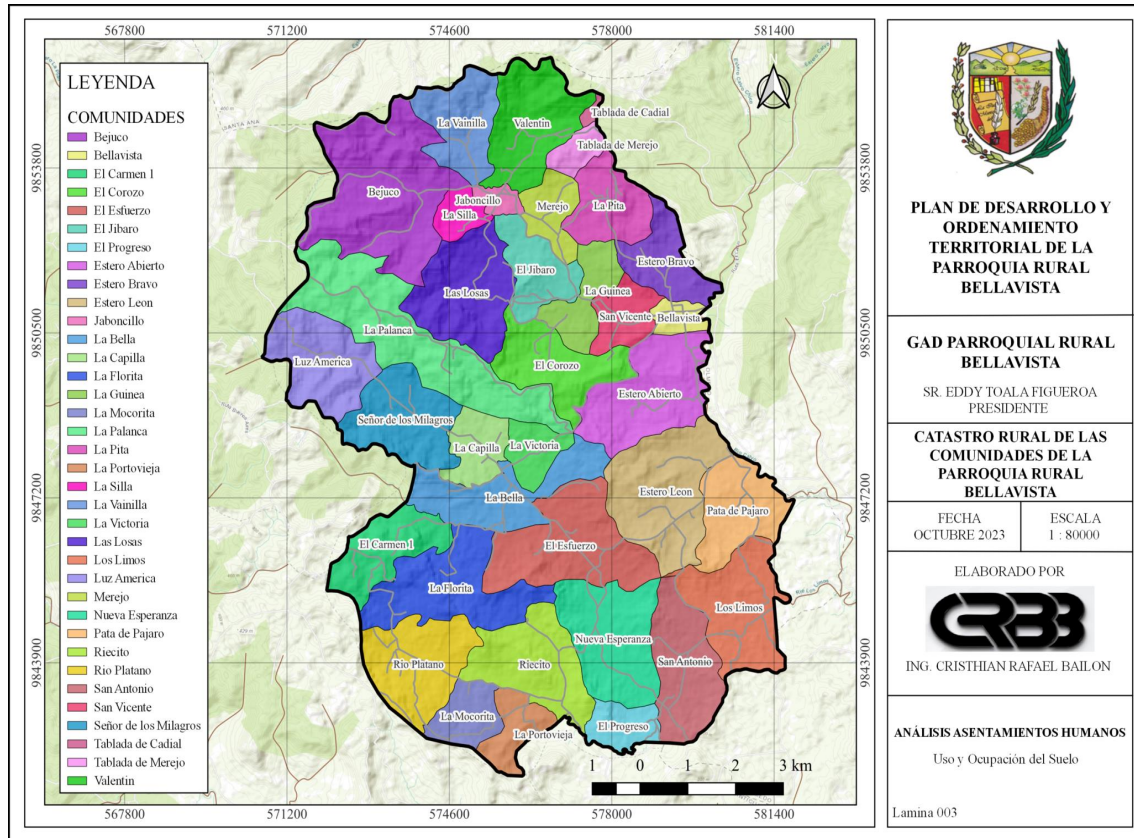
<b>Comunidad</b>	<b>Extensión (Ha)</b>	<b>Comunidad</b>	<b>Extensión (Ha)</b>
Tablada de Cadial	14,69	Pata de Pájaro	290,54
Jaboncillo	48,83	El Corozo	306,95
Bellavista	68,32	La Bella	341,59
Tablada de Merejo	77,13	Luz América	346,44
La Silla	86,34	Señor de los Milagros	346,81
El Progreso	124,65	San Antonio	354,14
La Victoria	125,96	Rio Plátano	371,86
La Portovieja	142,99	Valentín	375,13
Merejo	146,36	Riecito	376,91
San Vicente	149,93	Los Limos	393,96
La Mocorita	151,93	Las Losas	408,87
La Capilla	159,52	Nueva Esperanza	424,33
La Guinea	182,13	Esteros Abiertos	430,53
El Jibaro	214,01	La Florita	445,17
Esteros Bravos	217,66	El Esfuerzo	499,52
La Pita	237,47	Esteros Leones	507,65
El Carmen 1	260,86	La Palanca	677,04
La Vainilla	273,92	Bejuco	739,04

**Elaboración:** Equipo técnico consultor

Las comunidades con mayor dominio y extensión territorial, se encuentran dentro de la parte sur y oeste de la parroquia Bellavista; por lo que es necesario indicar que la superioridad en términos de extensión territorial de estas comunidades se debe a las actividades desarrolladas posterior a los asentamientos humanos realizados. Encontrándose dentro de estas actividades con mayor incidencia el desarrollo de terrenos dedicados a la ganadería.

A continuación, se muestra la distribución geográfica respecto a la extensión territorial de cada una de las comunidades que conforma la parroquia.

**Figura 25.** Mapa de la división territorial de las comunidades de la parroquia Bellavista



### 2.3.3 Movilidad, Conectividad e Infraestructura

#### 2.3.3.1 Red Vial

Como parte del análisis de movilidad territorial y en correspondencia a los datos cartográficos brindados por el MTOP (Ministerio de Transporte y Obras Públicas) es necesario especificar los diversos tipos de vías existentes, su caracterización tanto de tipo como de materiales y el estado actual de las mismas.

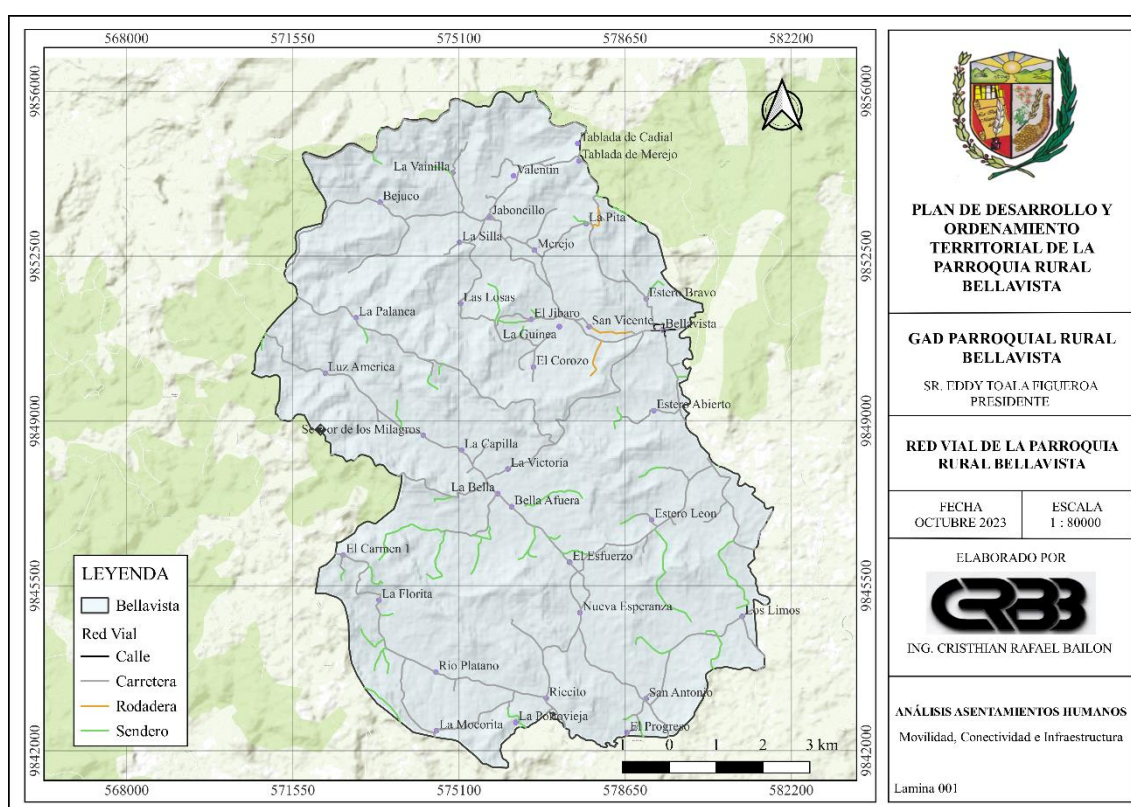
Por lo que se tiene que dentro del territorio de la parroquia Bellavista, no se presenta una vía de orden estatal, sin embargo, se tiene una red vial distribuidas en un total de cuatro tipos de vías diferentes las mismas que abarcan una talidad 145,71 Km de vías clasificadas de la siguiente manera:

**Tabla 10.** Tipos de vías de la parroquia Bellavista

Tipo de vía	Longitud	Unidad
Calle	1,17	Km
Carretera	114,00	Km
Rodadera	2,18	Km
Sendero	28,37	Km
Total	145,71	Km

**Elaboración:** Equipo técnico consultor

**Figura 26.** Mapa de la distribución geográfica de los tipos de vías en la parroquia Bellavista

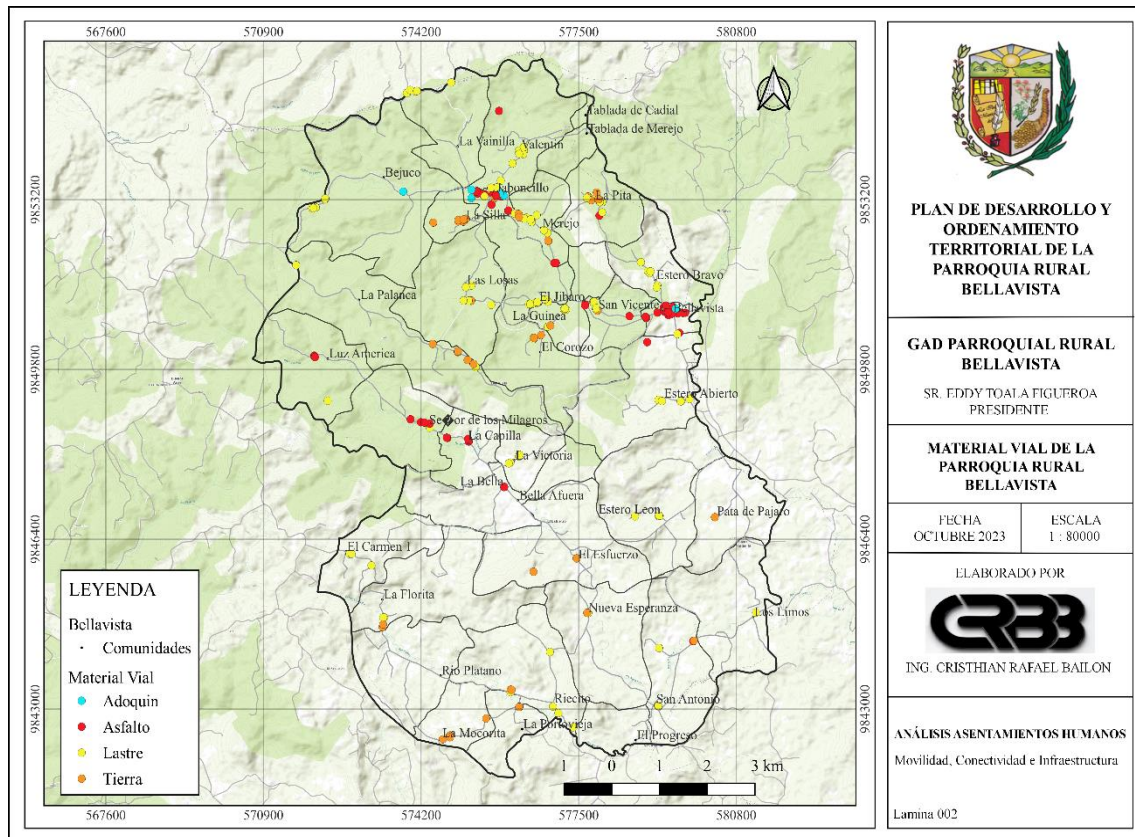


En lo que concierne al eje transversal vial de la parroquia Bellavista, se puede manifestar que la parroquia posee un gran eje transversal que lleva desde la comunidad El Bejuco, colindante con la parroquia Sucre del cantón 24 de Mayo hacia la cabecera parroquial y el Bypass que une la vía hacia el cantones Santa Ana y Olmedo; este eje transversal atraviesa la zona norte siendo de la parroquia, convirtiéndose en una vía de integración rural que conecta de manera simultánea a otras vías principales, y de la misma manera un eje de noroeste a sureste que permite conectar desde la comunidad Luz de América hacia la comunidad San Antonio considerándose una vía productiva debido al movimiento continuo de material y producto agropecuario, cerrando de esta manera un circuito complementado por las vías comunitarias.



En cuanto al material que conforma la red vial de la parroquia, se posee una red vial de capa de rodadura en su mayoría empedrado, sin embargo, de acuerdo a datos recolectados en campo, las vías de la parroquia poseen un total de 4 materiales dentro de los que se encuentran: Adoquín el cual abarca un 2,56 %, Asfalto con 27,11 %, Lastre con un 49,08 % y Tierra con un valor de 21,25 %, siendo detallada su distribución con la siguiente acupuntura territorial:

**Figura 27.** Mapa de la distribución geográfica del material vial que posee la parroquia Bellavista

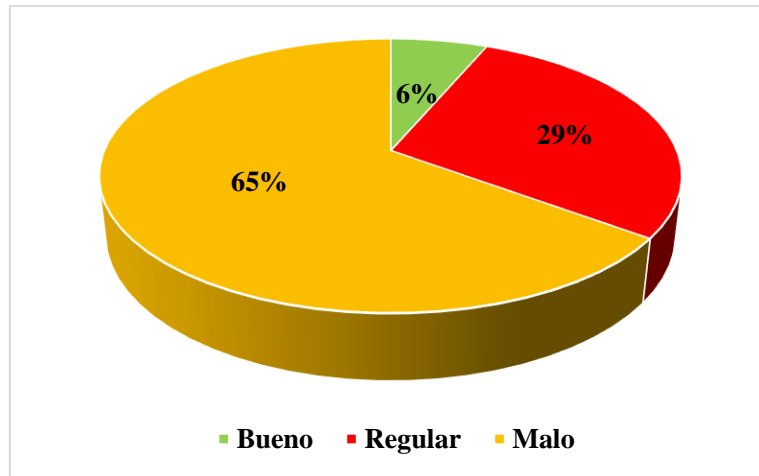


En correspondencia a lo obtenido durante el levantamiento de información de campo, se realizó también la observación estructurada respecto al entorno donde se registró el estado de los tramos de las vías y la percepción de la población en cuanto a ello, lo que dio como resultado una apreciación poblacional del estado de vías estructurado en:

- Bueno
- Regular
- Malo

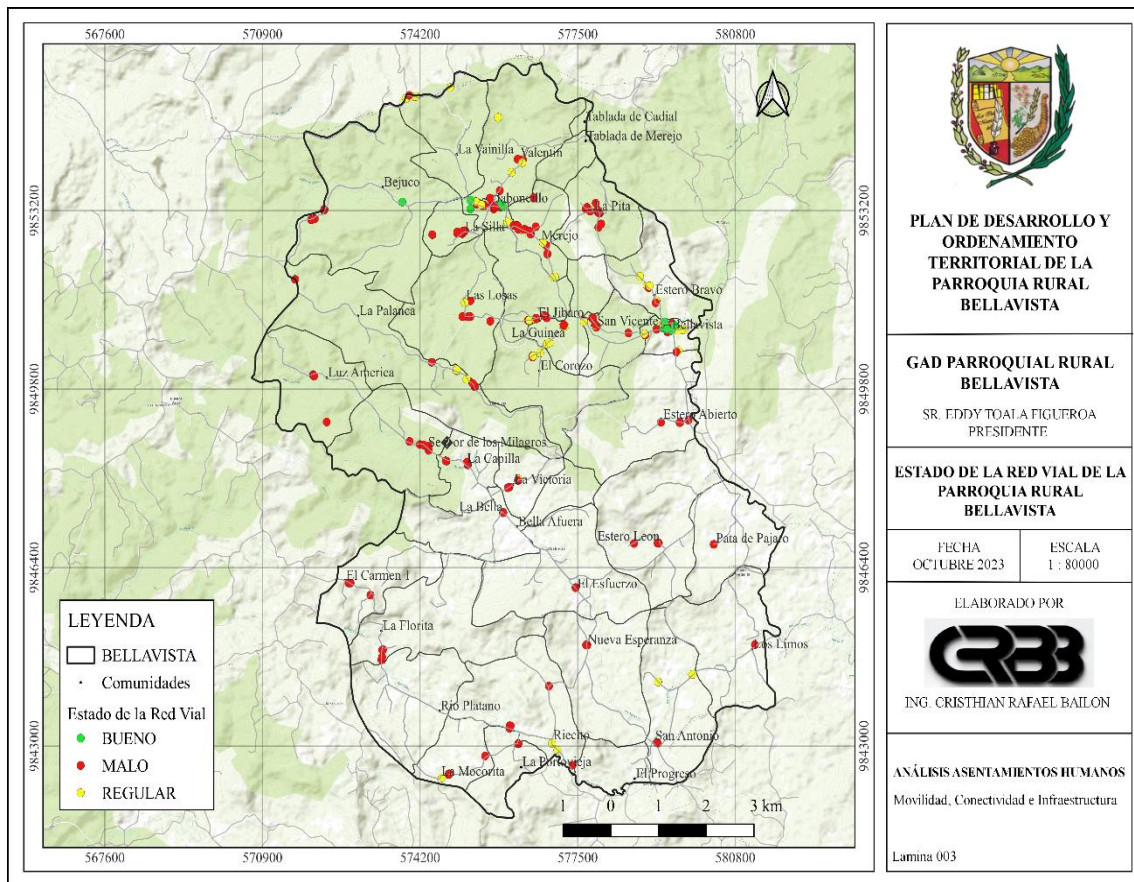
Dominado por el estado malo dado por el 65 % de los habitantes encuestados lo que se representa en la siguiente gráfica:

**Figura 28.** Percepción poblacional respecto al estado vial



Además de esto, en el siguiente mapa se presenta el estado de la red vial de la parroquia Bellavista en correspondencia al punto de apreciación de cada uno de los habitantes:

**Figura 29.** Mapa de la distribución geográfica del estado de la red vial de la parroquia Bellavista





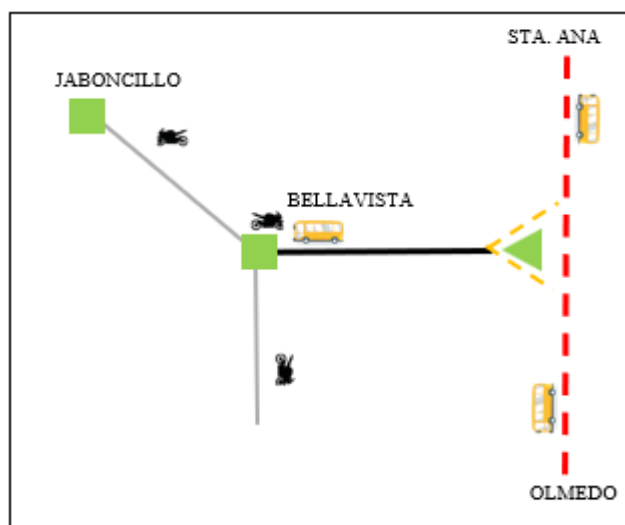
### 2.3.3.2 Transporte Terrestre

En lo que concierne al sistema de transporte terrestre, la parroquia Bellavista, cuenta con el servicio de transporte público brindado por la Cooperativa de Transporte Poza Honda. Este servicio es un elemento fundamental en la movilidad de la comunidad, conectando Bellavista con cantones como lo son Santa Ana y Olmedo que se encuentran circundantes a la parroquia, proporcionando así un medio de transporte confiable para desplazarse dentro de la parroquia y más allá.

En este sentido La Cooperativa de Transporte Poza Honda se ha consolidado como un socio invaluable en la infraestructura de transporte local, brindando una conexión a los habitantes de Bellavista con diversas áreas urbanas y rurales. Este servicio no solo fomenta la movilidad de la población, sino que también contribuye al desarrollo económico y a la accesibilidad a servicios y oportunidades en la región, lo que lo convierte en un activo esencial para la vida cotidiana de la parroquia.

Sin embargo, es necesario indicar que este servicio es brindado hasta la cabecera parroquial, en donde para dirigirse hacia las diversas comunidades que conforman la parroquia se consta con el servicio de movilidad efectuado por la cooperativa de transporte liviano de tipo motocicletas “Virgen del Quinche” así como también se consta con los servicios comúnmente denominados fletes que son realizados por automóviles de tipo camioneta; presentándose de esta manera un déficit de transporte publico brindado por buses en las diversas comunidades.

**Figura 30.** El esquema del sistema de transporte de la parroquia Bellavista



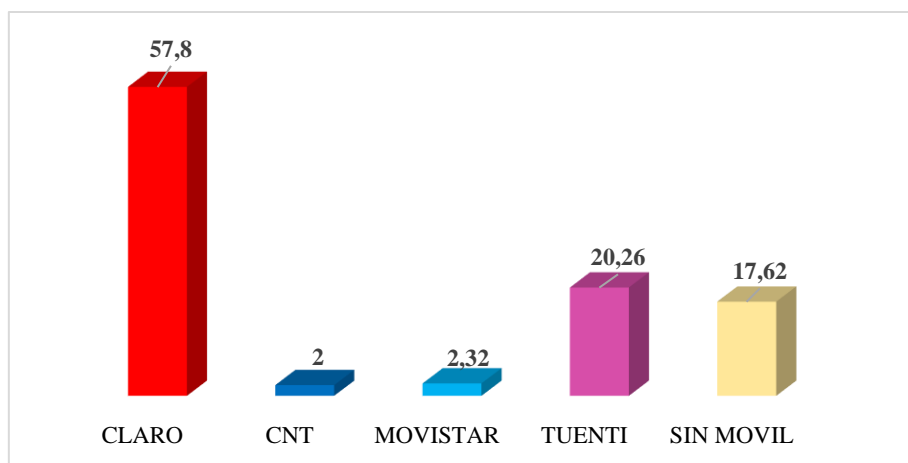
**Elaboración:** Equipo técnico consultor

### 2.3.3.3 Conectividad Fija y Móvil

De acuerdo a datos provistos por el MINTEL (Ministerio de Telecomunicaciones y de la Sociedad de la Información), así como también por datos recabados en campo, la parroquia Bellavista posee una cobertura móvil brindada por cuatro antenas siendo una de Claro, dos de Movistar y una de CNT, a más de esto, se dispone de la cobertura móvil brindada por la telefónica TUENTI.

Referente a la población objeto de estudio dentro del presente diagnóstico el 82,38 % declaró tener el servicio de telefonía móvil mientras que el 17,62 no posee acceso a este servicio; por otra parte, en lo que corresponde a la conectividad fija, la información obtenida en campo nos indicó que únicamente el 3,3 % de la población tiene acceso a este servicio; la distribución porcentual correspondiente a la preferencia de uso de telefonía móvil por parte de la población de la parroquia Bellavista se muestra a continuación:

**Figura 31.** Preferencia del uso de telefonía móvil por la población de Bellavista

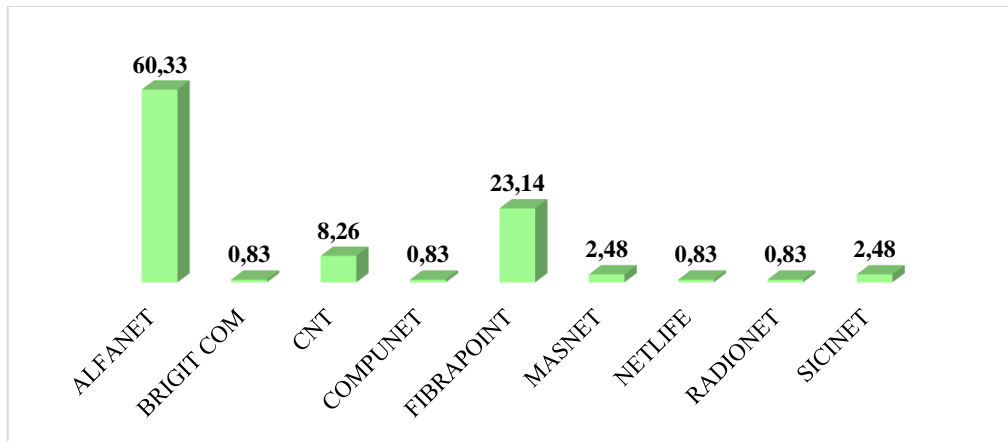


**Elaboración:** Equipo técnico consultor

El servicio de internet, dentro de la parroquia Bellavista es dotado por un total de 9 proveedores dentro de los que se encuentran: Alfanet, Brigit.com, CNT, Compunet, Fibra Point, MasNet, Netlife, Radionet y Sicinet; sin embargo, pese a existir una variedad de proveedores de internet, no todo el porcentaje de la población de la parroquia Bellavista posee este servicio encontrándose así que aproximadamente el 40,19 % de la población posee este servicio mientras que el 59,81 no ostenta este servicio, esto debido a las diversas problemáticas como el estado de las vías y falta de lugares estratégicos donde implementar antenas de servicio de internet por la irregularidad orográfica del territorio de la parroquia.

Del 40,19 % de la población que posee servicio de internet, a continuación, se muestra el porcentaje correspondiente de dotación que presenta cada proveedor antes mencionado:

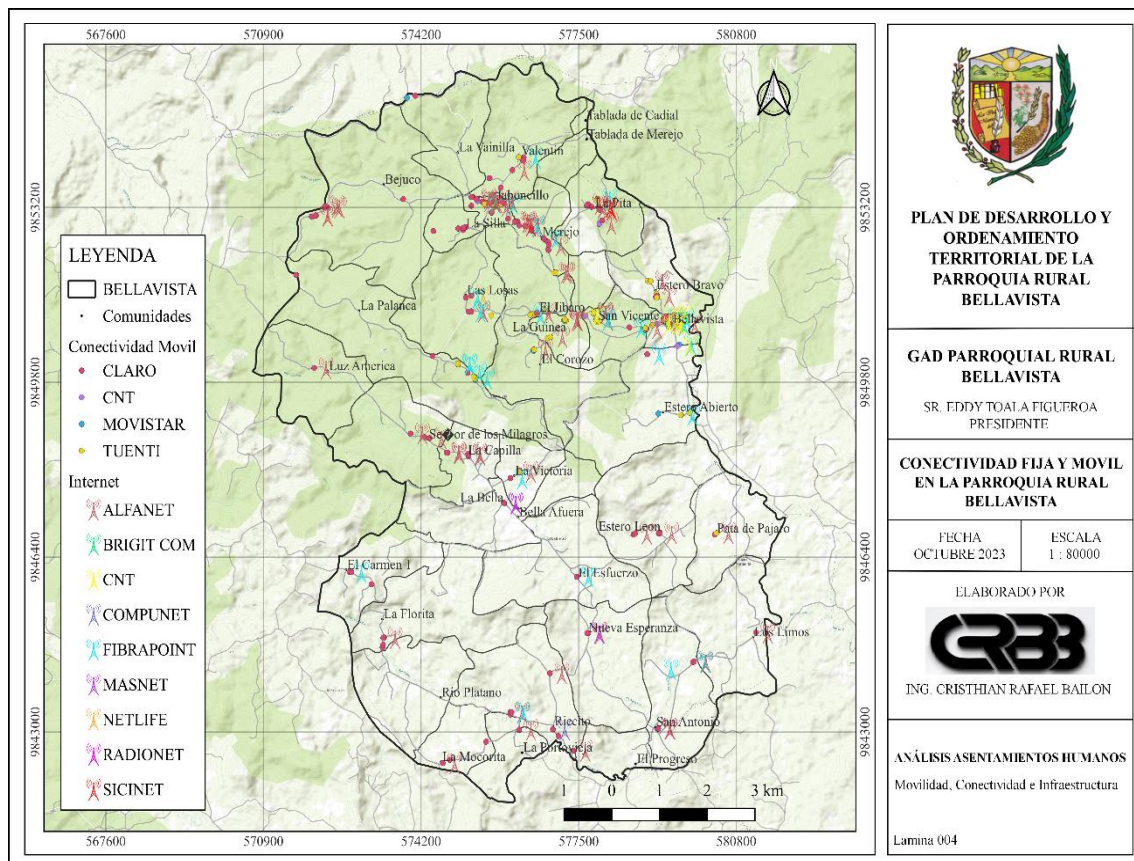
**Figura 32.** Proveedores de internet en la parroquia Bellavista



**Elaboración:** Equipo técnico consultor

A continuación, se muestra la representatividad cartográfica en lo referente a la disponibilidad del servicio de conectividad tanto de internet como cobertura móvil.

**Figura 33.** Mapa de la distribución geográfica de la preferencia móvil y uso de internet



#### **2.3.3.4 Conexión Energética**

Según el INEC (2022), el servicio de conexión energética dentro de Bellavista es de un 97,6 %, considerándose de esta manera que toda la parroquia posee energía eléctrica; sin embargo, la opinión ciudadana refiere a una incomodidad en lo que concierne al servicio de alumbrado público, debido a que existen sectores donde no se presta este servicio, mencionando además que la colectividad se aqueja referente a esto debido a que se paga por este servicio el mismo que no es brindado por la entidad competente.

Lo que es correlacional con la información obtenida en campo en donde el 22,60 % de la población hace referencia a la molestia en lo que concierne a las deficiencias del servicio de alumbrado público.

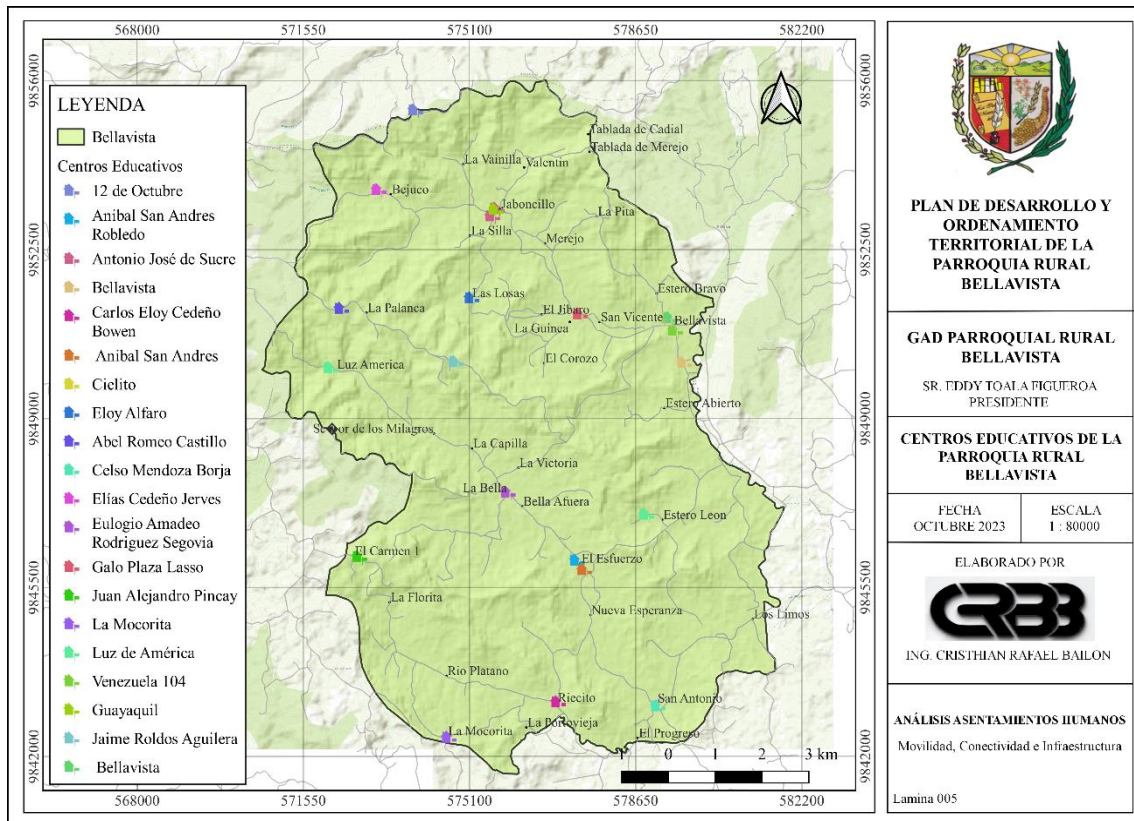
#### **2.3.3.5 Establecimientos Educativos**

De conformidad a datos brindados por el MINUDEC (Ministerio de Educación), la parroquia Bellavista, posee un total de 20 establecimientos o Unidades Educativas, los mismo que se encuentran distribuidos de manera estratégica dentro del territorio de la parroquia, siendo estos los siguientes:

- Unidad Educativa 12 de Octubre
- Unidad Educativa Aníbal San Andrés Robledo
- Unidad Educativa Antonio José de Sucre
- Unidad Educativa Bellavista
- Unidad Educativa Carlos Eloy Cedeño Bowen
- Unidad Educativa Aníbal San Andrés
- Unidad Educativa Cielito
- Unidad Educativa Eloy Alfaro
- Unidad Educativa Abel Romeo Castillo
- Unidad Educativa Celso Mendoza Borja
- Unidad Educativa Elías Cedeño Jerves
- Unidad Educativa Eulogio Amadeo Rodríguez Segovia
- Unidad Educativa Galo Plaza Lasso
- Unidad Educativa Juan Alejandro Pincay
- Unidad Educativa La Mocerita

- Unidad Educativa Luz de América
- Unidad Educativa Venezuela 104
- Unidad Educativa Guayaquil
- Unidad Educativa Jaime Roldós Aguilera
- Unidad Educativa Bellavista

**Figura 34.** Mapa de la distribución geográfica de las unidades educativas en la parroquia Bellavista



Pese a existir un amplia variedad referente a establecimientos o unidades educativas dentro de la parroquia Bellavista, es necesario indicar que problemáticas sociales como lo son la distribución demográfica dentro de la parroquia, así como la movilidad producto de migración hacia ciudades como Portoviejo, Manta y Guayaquil y la falta de habitantes jóvenes y niños en los lugares y comunidades más alejadas sin olvidar la educación unidocente han provocado que ciertos establecimientos educativos cesen o cierren sus funciones.

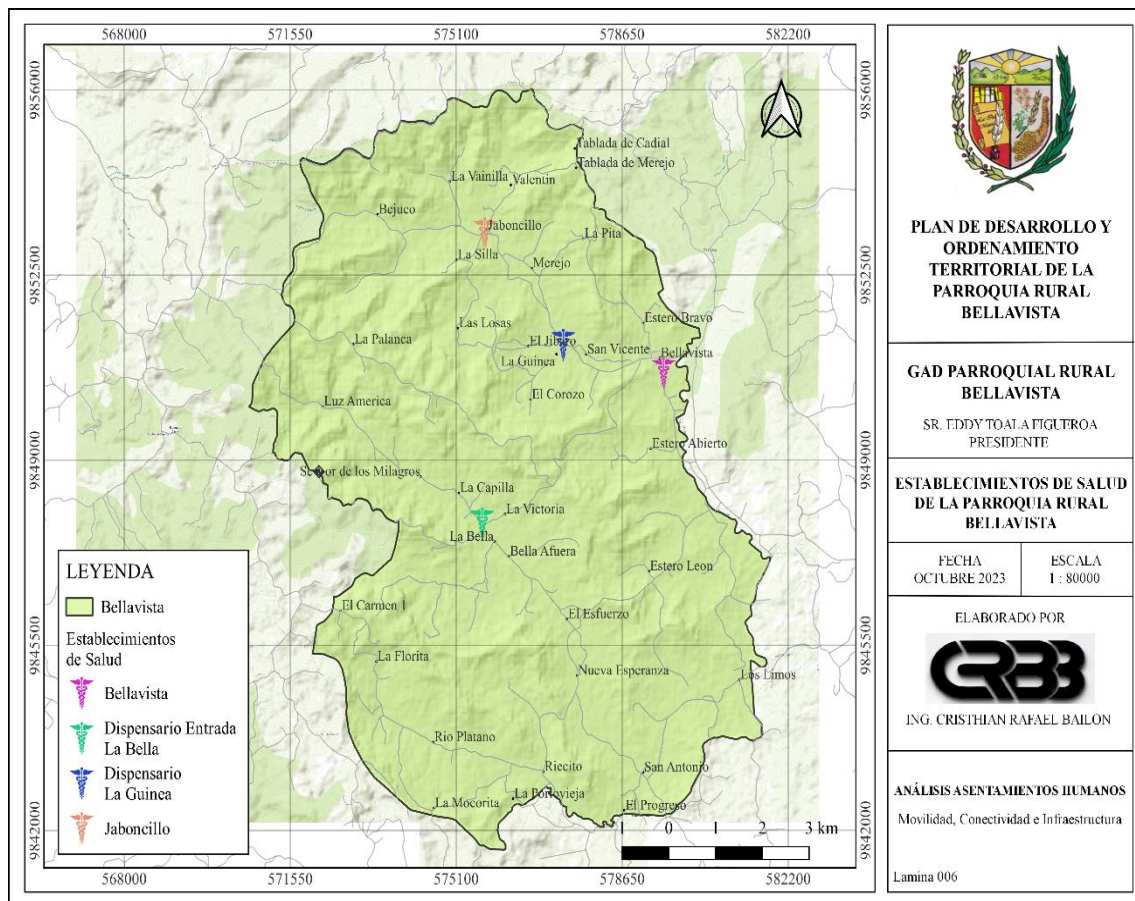


### 2.3.3.6 Establecimientos de Salud

Referente a los establecimientos de Salud que se encuentran dentro de la parroquia Bellavista y en correspondencia a información provista por el Ministerio de Salud Pública (MSP), la parroquia posee un total de cuatro establecimientos de salud siendo estos:

- Centro de Salud Bellavista
- Centro de Salud Jaboncillo
- Dispensario Entrada La Bella
- Dispensario la Guinea

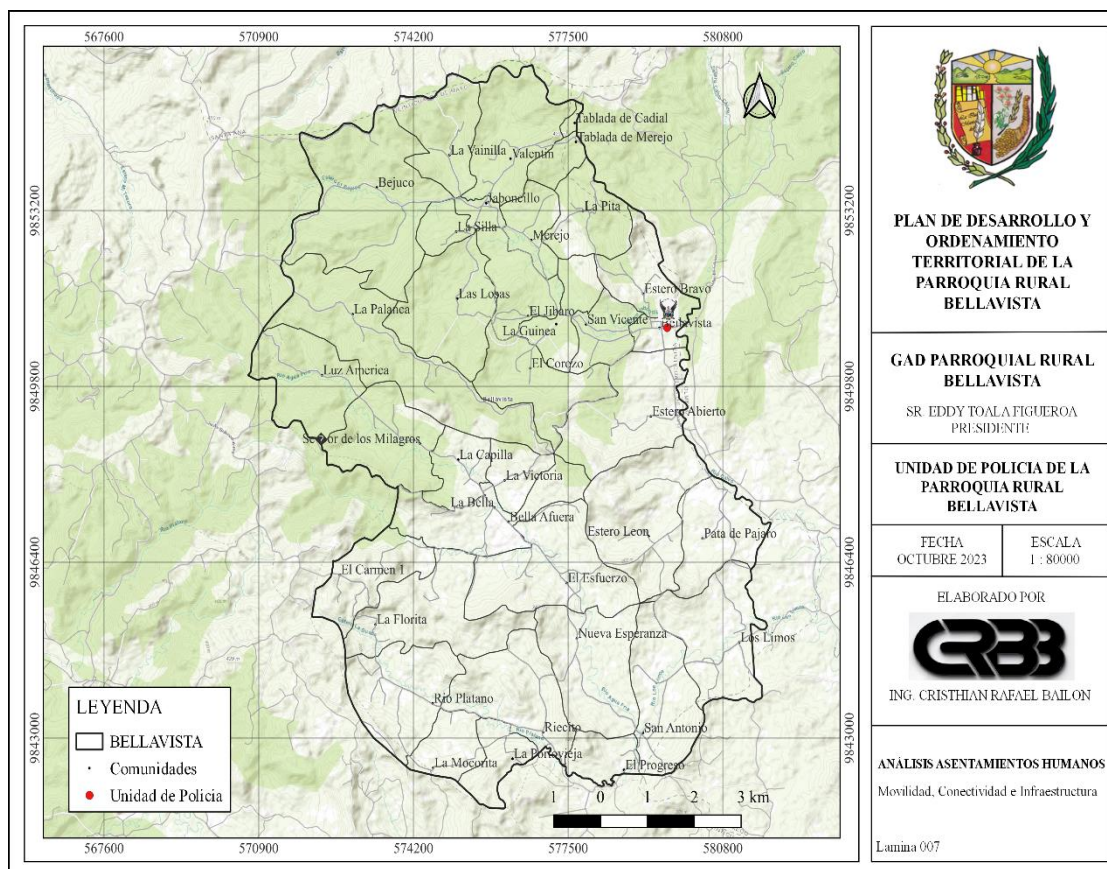
**Figura 35.** Mapa de la ubicación geográfica de los establecimientos de salud en la parroquia Bellavista



### 2.3.3.7 Establecimientos de Seguridad

De acuerdo a datos recabados en campo en conjunto con información dotada por el Ministerio del Interior del Ecuador, la parroquia Bellavista posee un establecimiento de seguridad conocido también como UPC o Unidad de Policía Comunitaria, cabe mencionar además que esta unidad de policía se encuentra ubicada dentro de la cabecera parroquial, como se muestra en la siguiente gráfica.

Figura 36. Mapa de ubicación geográfica de la Unidad de Policía Comunitaria



### 2.3.3.8 Infraestructura de Saneamiento y Desechos Sólidos

En la actualidad, la parroquia Bellavista se enfrenta a un desafío significativo en el manejo de desechos sólidos, ya que carece de una infraestructura adecuada para el saneamiento y tratamiento de estos residuos. La ausencia de instalaciones especializadas plantea preocupaciones ambientales y de salud pública, limitando la capacidad de la comunidad para gestionar de manera efectiva y sostenible los desechos generados.

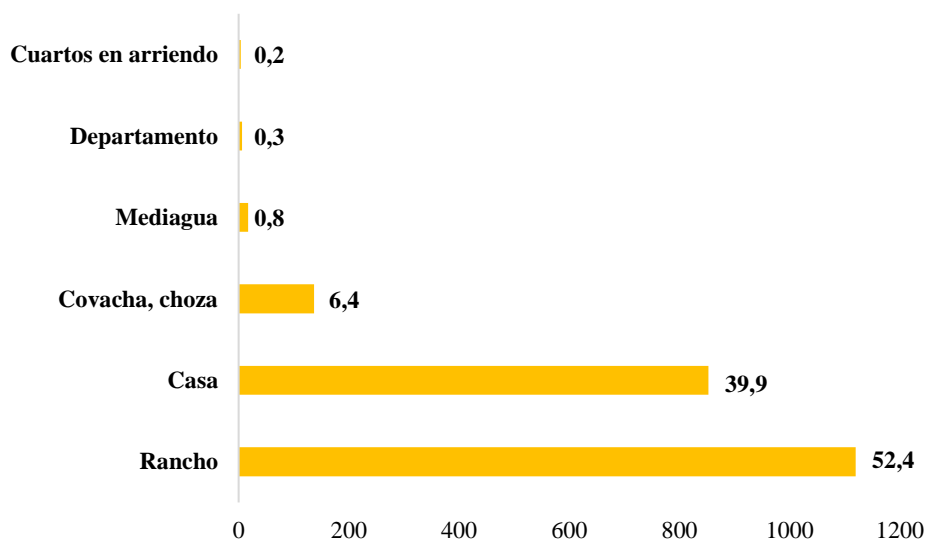
La falta de esta infraestructura específica ha generado una situación preocupante en términos medioambientales y de calidad de vida, destacando la importancia de

intervenciones urgentes para evitar problemas de contaminación y degradación del entorno local.

### 2.3.3.9 Infraestructura de Hábitat y Vivienda

La parroquia Bellavista, posee un total de 2137 viviendas, cifra y dato que es provisto por el INEC en el Censo Nacional de Población y Vivienda (2022), partiendo de este dato es necesario tomar en consideración que en lo que concierne a la tipología de la infraestructura de Hábitat y Vivienda, la parroquia Presenta un total de 6 tipos diferentes de infraestructura; siendo dominado este ámbito por las viviendas de tipo rancho, el mismo que abarca el 52,4 % (1120) del total de viviendas registradas, seguido de esto se encuentran las viviendas de tipo casa quienes abarcan el 39,9 % (853), consecuentemente en un tercer lugar se ubican las viviendas de tipo covacha quienes representan el 6,4 % (137) de las viviendas de la parroquia, la distribución de los porcentajes restantes de las viviendas se muestran en la gráfica siguiente.

**Figura 37.** Tipos de vivienda presentes en la parroquia Bellavista



**Fuente:** INEC, 2022

**Elaboración:** Equipo técnico consultor

## 2.4 COMPONENTE SOCIOCULTURAL

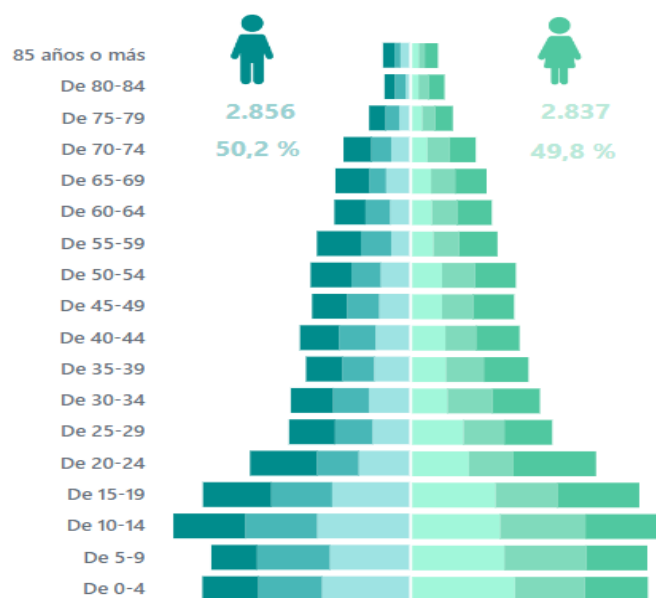
El análisis del sistema o componente sociocultural a partir de datos demográficos, servicios públicos, patrimonio entre otros, permitirá realizar una observación referente a los aspectos sociales y culturales que influyen en la organización o territorio; teniendo en consideración que el objetivo es comprender la dinámica tanto social como cultural de la parroquia Bellavista, lo que será fundamental para el desarrollo de estrategias y acciones efectivas.

### 2.4.1 Demografía y Población

#### 2.4.1.1 Crecimiento Poblacional

En correspondencia a los datos provistos por el INEC, se tiene que en el Censo de Población, Viviendas y Comunidades, realizado en el año 2022; la parroquia Bellavista posee una población total de 5693 habitantes, los mismos que se encuentran distribuidos a razón de 2856 habitantes de género masculino lo que corresponde al 50,2 % de la población total de la parroquia, mientras que el 49,8 % de la población de Bellavista pertenece al género femenino abarcando este género un total de 2837 habitantes.

**Figura 38.** Distribución poblacional de la parroquia Bellavista

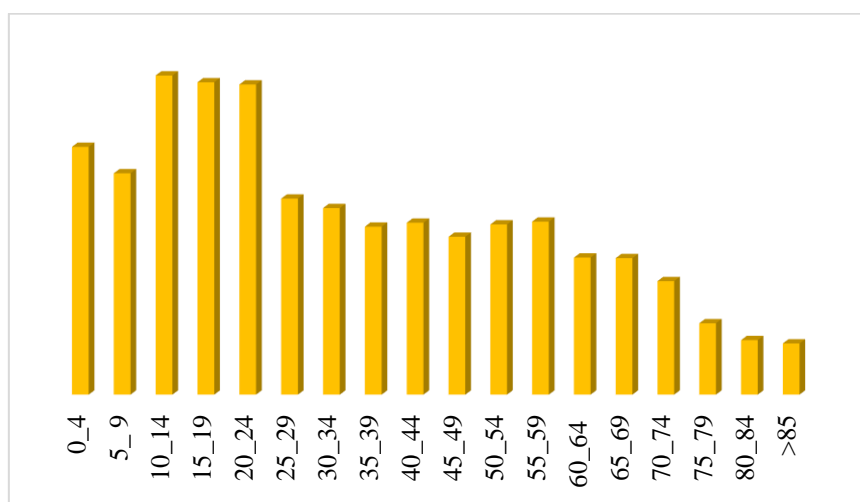


Fuente: INEC, 2022

Elaboración: Equipo técnico consultor

Es necesario manifestar que estos datos nos indican que la edad promedio de la población de la parroquia Bellavista se encuentra entre 34 años; sin embargo, la mayoría de la población ostenta rangos de edades comprendidas entre 10 a 24 años como se muestra en la gráfica en donde el rango de 10-14 años ostenta un total de 568 habitantes mientras que el rango 15-19 años un total de 556 habitantes y finalmente el rango de edad 20-24 comprende un total de 552 habitantes.

**Figura 39.** Rango de edades de la población de la parroquia Bellavista



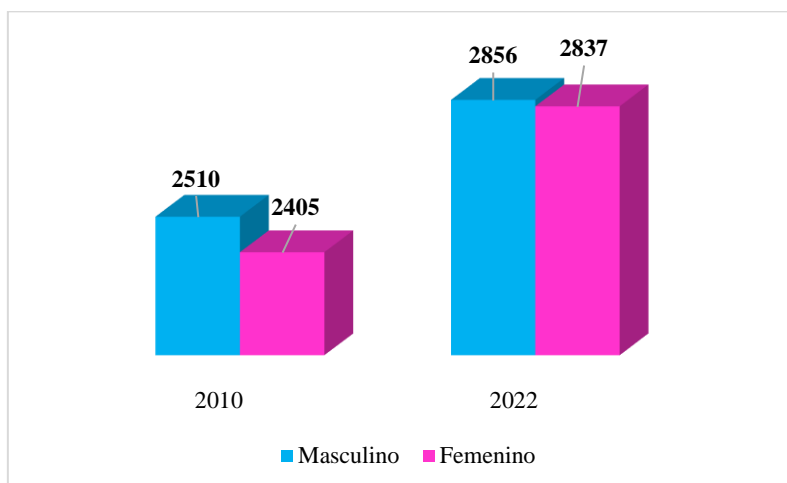
**Fuente:** INEC, 2022

**Elaboración:** Equipo técnico consultor

En lo que concierne al porcentaje de incremento poblacional en la parroquia Bellavista el INEC en el censo de corte 2022 nos indica un total de 5693 habitantes mientras que en el censo de corte 2010 la población de la parroquia Bellavista era de 4915 habitantes lo que muestra que la parroquia tuvo un incremento poblacional de 15,83 %; a más de esto, es necesario manifestar que este crecimiento poblacional se ha visto mayormente influenciado en la población de género femenino cuyas valoraciones se muestran en la siguiente grafica.



**Figura 40.** Incremento poblacional por sexo en la parroquia Bellavista

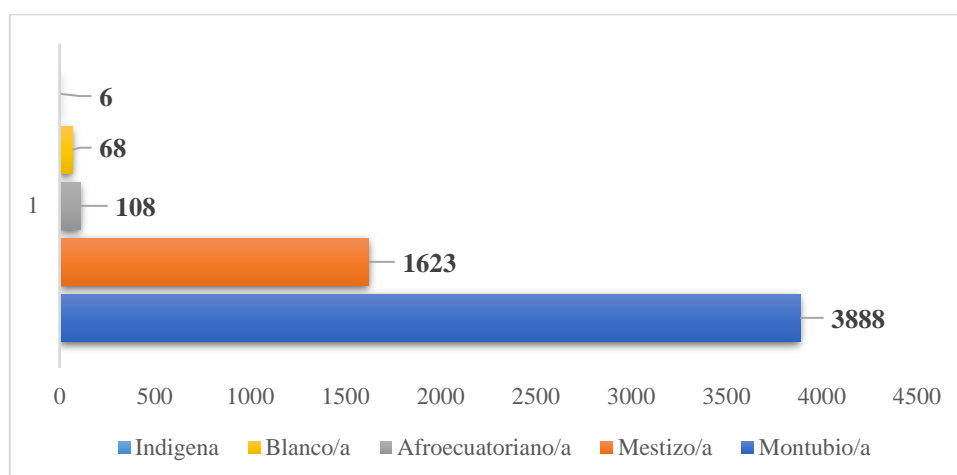


**Fuente:** INEC, 2022  
**Elaboración:** Equipo técnico consultor

#### **2.4.1.2 Autoidentificación Étnica**

En lo que concierne a la distribución étnica, los habitantes que conforman la población de la parroquia Bellavista, se identifican, reconocen y agrupan en un total de 5 grupos étnicos, dentro de los que se encuentran Afroecuatorianos, Blancos, Indígenas, Montubios y Mestizos; referente a esto los datos provistos por el INEC (2022), nos indican que la mayor parte de la población de Bellavista se autoidentifica como Montubio/a abarcando este grupo el 68,3 % (3888) de los habitantes, por su parte en el segundo mayor grupo de autoidentificación étnica se encuentra conformado por Mestizo/a los que abarcan un 28,5 % (1623) de la población; seguido de estos se encuentran los grupos étnicos Afroecuatoriano/a, Blanco/a e Indígena, quienes ostentan un 1,9 %, 1,2 % y 0,1 % respectivamente.

**Figura 41.** Autoidentificación étnica de la población de la parroquia Bellavista



**Fuente:** INEC, 2022

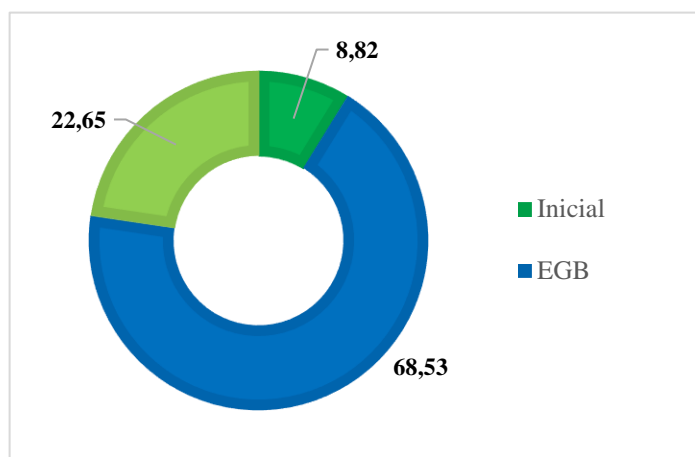
**Elaboración:** Equipo técnico consultor

## 2.4.2 Servicios Públicos y Sociales

### 2.4.2.1 Educación

Los resultados aportados por el MINUDEC, nos indican que del total de habitantes que posee la parroquia Bellavista (5693) el 24,5 % lo que corresponde a 1395 habitantes se encuentran inmersos dentro del sistema educativo, de este número de habitantes considerados estudiantes, la mayor parte de ellos se encuentra cursando la Educación General Básica (EGB) con un total del 68,53 %, seguido del nivel educativo Bachillerato con un 22,65 % de la población estudiantil y finalmente se encuentra el nivel educativo inicial con el 8,82 % de los habitantes de Bellavista en mención; esta distribución de niveles educativos se muestra en la siguiente grafica.

**Figura 42.** Distribución de los niveles educativas en la población académica de la parroquia Bellavista

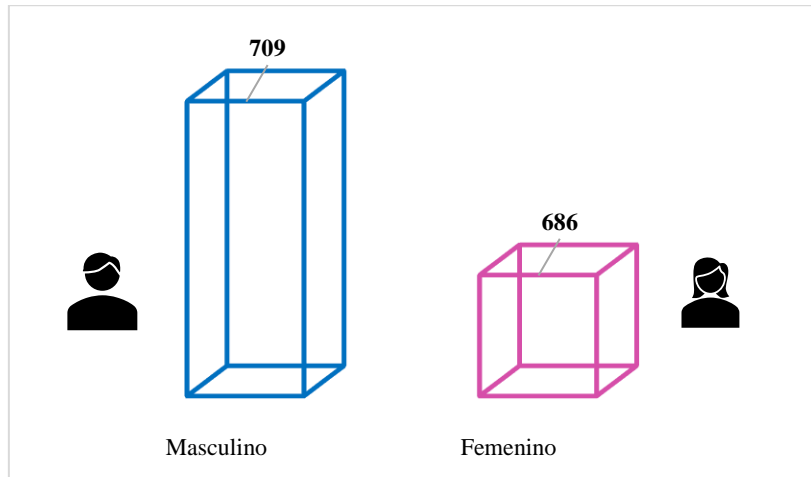


**Fuente:** MINUDEC, 2023

**Elaboración:** Equipo técnico consultor

Consecuentemente a partir de la distribución de los niveles educativos dentro de la población estudiantes es necesario indicar que la misma se encuentra conformada a razón de 50,82 % estudiantes de género masculino y 49,18 estudiantes de género femenino.

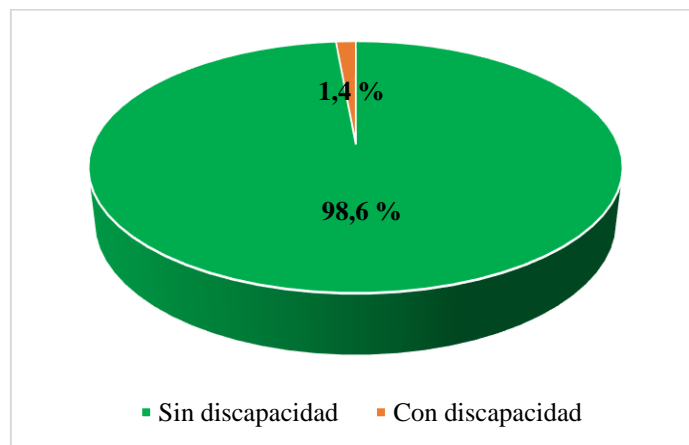
**Figura 43.** Distribución por sexo de la población académica de la parroquia Bellavista



**Fuente:** MINUDEC, 2023  
**Elaboración:** Equipo técnico consultor

Además de la distribución estudiantil por género antes presentada, el MINUDEC, menciona que existen estudiantes con discapacidad los cuales se encuentran a razón del 1,4 % del total de estudiantes que posee la parroquia Bellavista.

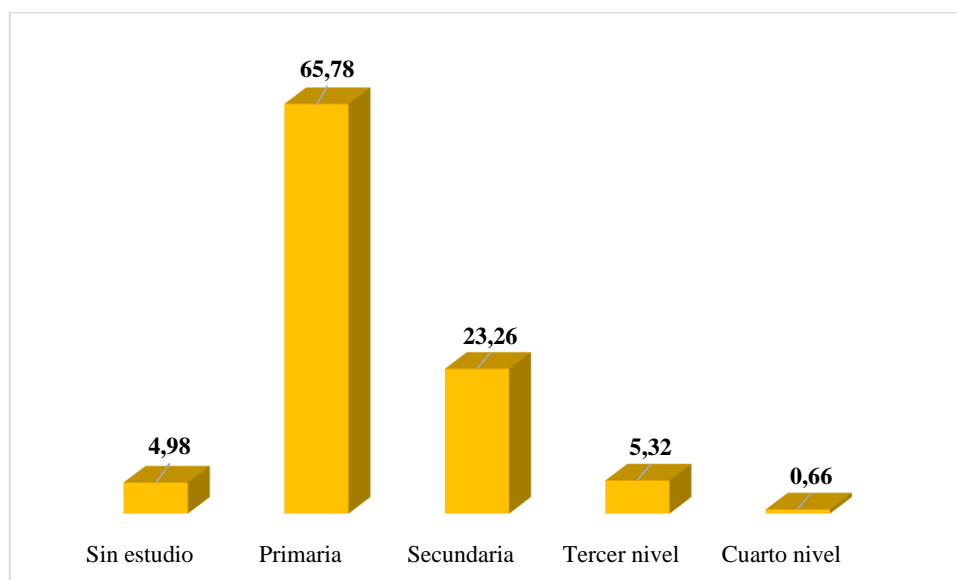
**Figura 44.** Discapacidad en población académica de la parroquia Bellavista



**Fuente:** MINUDEC, 2023  
**Elaboración:** Equipo técnico consultor

Por otra parte, en lo que refiere a los diversos niveles educativos a nivel integral de la parroquia Bellavista, las encuestas efectuadas por parte del equipo técnico consultor nos muestran que la mayor fracción de la población (65,78 %) tiene un nivel educativo de Primaria, seguido de un nivel de secundaria con el 23,26 % de la población; mientras que en lo que concierne a un tercer nivel educativo únicamente este es ostentado por el 5,32 % de la población, la educación de cuarto nivel presenta un déficit de aplicabilidad y/o acceso dentro de la población de Bellavista ya que solo el 0,66 % de esta posee dicho nivel educativo; resulta además importante tomar a consideración que un 4,98 % de la población de Bellavista no presenta un nivel de educación.

**Figura 45.** Instrucción académica dentro de la población de la parroquia Bellavista



**Elaboración:** Equipo técnico consultor

#### 2.4.2.2 Salud

El acceso al servicio de salud y atención médica dentro de la parroquia Bellavista, es fundamental para la población que radica en ella, así como en sus alrededores, esto debido a ser un área rural en donde ciertos servicios básicos presentan un déficit como lo es la falta de agua potable en conjunto con las denominadas malas prácticas agrícolas; lo que genera diversas afecciones producto de la presencia de agentes de constitución química.

Partiendo de esto, y en correspondencia a los datos brindados por el MSP, así como desde el punto de percepción ciudadana se registra dentro del territorios de la



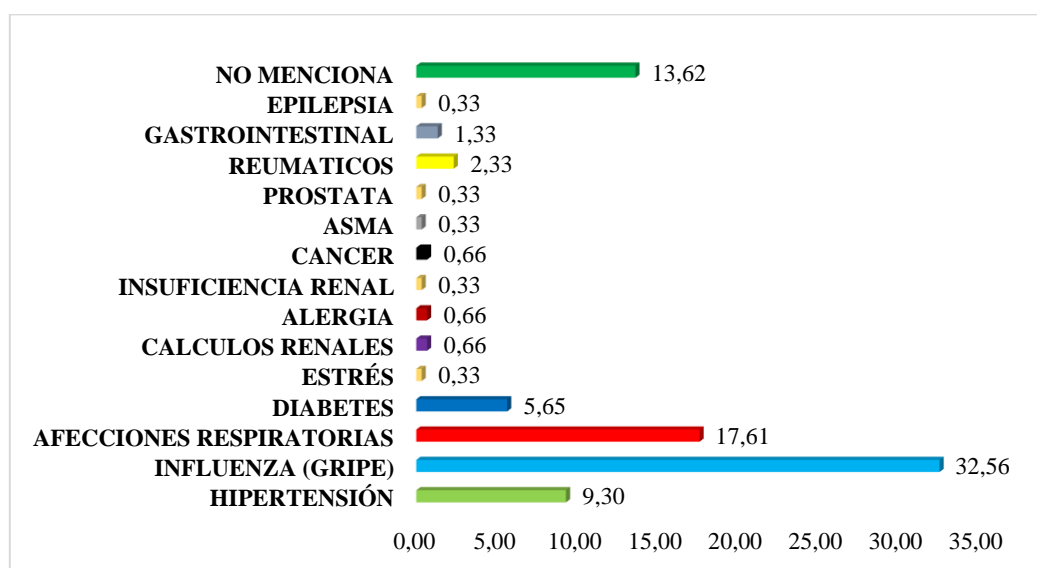
parroquia Bellavista un total de 14 afectaciones o enfermedades comunes dentro de las que se encuentran:

- Hipertensión
- Influenza
- Afecciones respiratorias
- Diabetes
- Cálculos renales
- Estrés
- Alergia
- Insuficiencia renal
- Asma
- Cáncer
- Próstata
- Afecciones reumáticas
- Afecciones gastrointestinales
- Epilepsia

De estas afectaciones las que presentan una mayor incidencia dentro de la población son la Influenza la misma que es mencionada por el 32,56 % de la población, seguida de las Afecciones respiratorias las cuales son mencionadas por un 17,61 % de la población; en este orden de análisis consecuentemente se encuentra la Hipertensión que es indicada como afectación común por el 9,30 % de la población de Bellavista. Resulta interesante el hecho que un 13,62 % de la población no menciona presencia de afectaciones por enfermedades comunes.

Los porcentajes y distribución de cada una de las enfermedades comunes se muestran dentro de la gráfica siguiente.

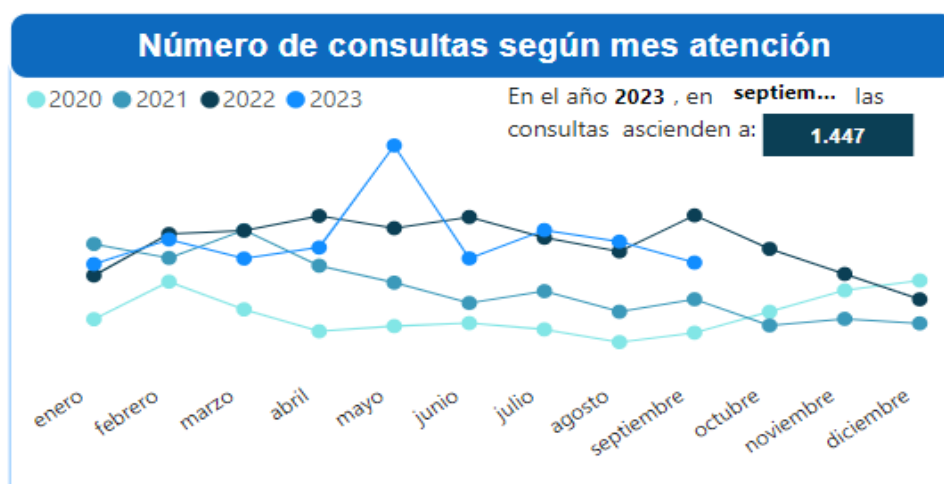
**Figura 46.** Enfermedades comunes presentes en la población de la parroquia Bellavista



**Elaboración:** Equipo técnico consultor

En correspondencia al punto de partida de la salud en el ámbito sociocultural, el Ministerio de Salud Pública, nos muestra que con información a corte del mes de septiembre del año 2023, el número de población atendida en los centros de salud de la parroquia Bellavista es de 1447 habitantes, lo que corresponde a un 25,41 % de la población total de la parroquia, el mayor número de atenciones en este año fue registrado en el mes de mayo con un total de 2905 habitantes, la distribución de las atenciones brindadas por el MSP dentro de la parroquia Bellavista se muestra en la siguiente grafica.

**Figura 47.** Consultas médicas registradas a nivel poblacional en la parroquia Bellavista

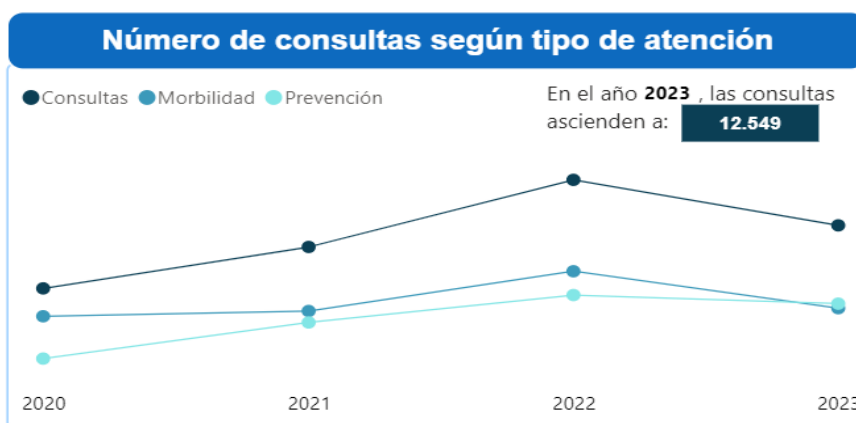


**Fuente:** MSP, 2023

**Elaboración:** Equipo técnico consultor

Por otra parte, en lo que concierne al número de consultas médicas según el tipo de atención, el MSP a corte del año 2023, manifiesta que las consultas ascienden a un total de 12549; siendo estas derivadas en: Consultas, Morbilidad y Prevención; cabe tomar a consideración que los registros nos muestran una línea de tendencia en crecimiento desde el 2020 a 2022 en referencia a los tipos de atención antes mencionados, pero esta curva desciende considerablemente a corte de septiembre del 2023 como se muestra a continuación.

**Figura 48.** Consultas registradas según tipo de atención en la parroquia Bellavista



Fuente: MSP, 2023

Elaboración: Equipo técnico consultor

Correspondientemente del número de consultas de acuerdo al tipo de atención, el total de 12549 personas atendidas en los centros de salud de la parroquia Bellavista, el registro de los principales indicadores según la consulta, se muestra a continuación.

**Figura 49.** Principales indicadores según consulta en la parroquia Bellavista

Indicadores	Total consultas
Total de consultas	12.549
Consultas primera	6.722
Consultas subsecuentes	5.827
Control niño sano (menor a 5)	1.671
Control niño sano (1 a 3 años)	894
Control niño sano (menor a 1)	647
Control prenatal (10 a 49 años)	291
Establecimientos de Salud	3
Planificación familiar MSP	338
Adulto mayor	1.816

Fuente: MSP, 2023

Elaboración: Equipo técnico consultor

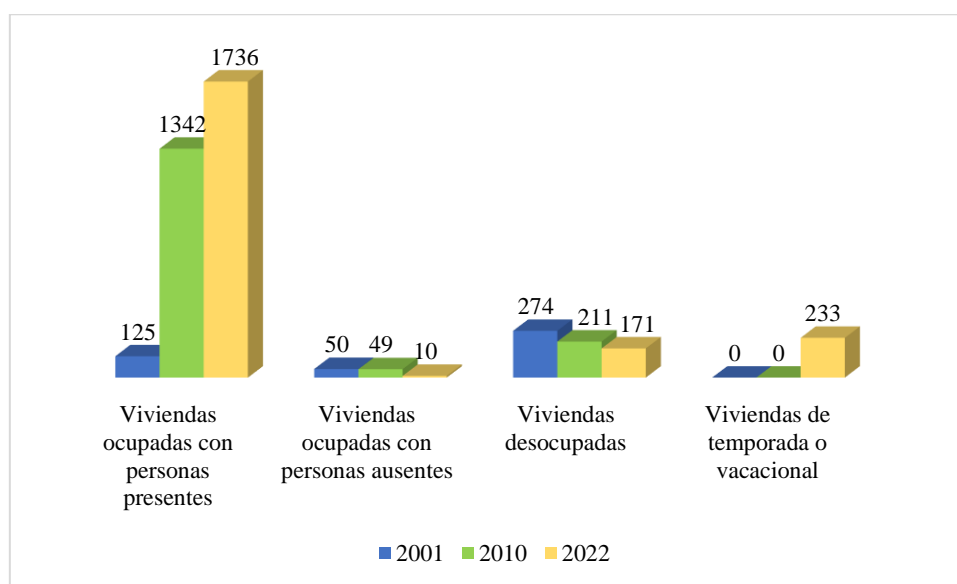
### 2.4.2.3 Hábitat y Vivienda

De acuerdo al INEC (2022), las estadísticas en lo referente a las viviendas han variado considerablemente dentro de los tres últimos censos nacionales; teniendo de esta manera que dentro de la parroquia Bellavista se presentan 4 indicadores básicos respecto al apartado de viviendas; teniendo de esta manera:

- Viviendas ocupadas con personas presentes.
- Viviendas ocupadas con personas ausentes.
- Viviendas desocupadas.
- Viviendas de temporada o vacacional.

Cabe mencionar que de estos 4 enfoques se ha presentado un índice de crecimiento dentro del apartado de viviendas ocupadas con personas presentes y las viviendas de temporada; sin embargo, las viviendas ocupadas con personas ausentes y las viviendas desocupadas presentan una disminución considerable; lo que se convierte en un punto positivo a nivel parroquial debido a contar con viviendas habitadas, lo que genera un desarrollo en cada uno de los ámbitos sociales, económicos y productivos de la parroquia, la diferenciación dentro de los 3 últimos censos nacionales respecto a los ejes o indicadores básicos se muestran a continuación.

**Figura 50.** Indicadores básicos de hábitat y vivienda



**Fuente:** INEC, 2022

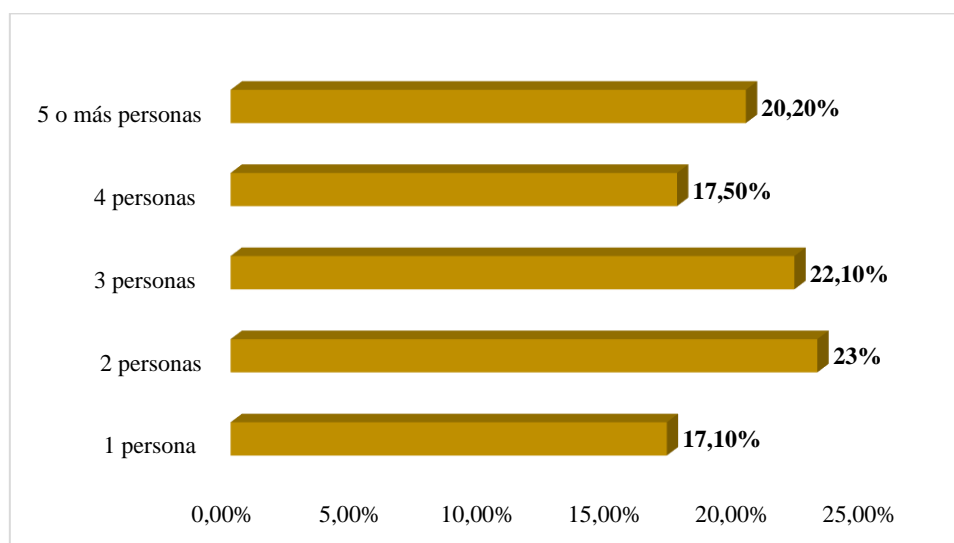
**Elaboración:** Equipo técnico consultor



Partiendo del aparatado de hábitat y vivienda, El Instituto Nacional de Estadística y Censo (2022), establece que en lo que se refiere a Hogar la parroquia Bellavista, posee dentro de su jurisdicción territorial un total de 1796 hogares; los mismos que están conformados desde 1 persona hasta 5 o más personas por cada hogar.

En referencia al número de miembros que conforman cada hogar la media a nivel general de la parroquia es de 3,17; sin embargo, la conformación de 2 personas como miembros de hogar, es la que tiene una mayor preponderancia dentro de la parroquia Bellavista abarcando un 23 % (414) del total de hogares registrados, esta preponderancia es seguida por un número de 3 personas por hogar comprendiendo este tamaño un 22,10 % (397) hogares del número de hogares inscritos; consecuentemente se encuentran los hogares formados por 5 o más personas ubicándose esta conformación en el tercer lugar y ostentando el 20,2 % (363) de los hogares, finalmente se tiene que la conformación de hogares con una y cuatro personas ocupan los últimos lugares diferenciándose con un total de 0,40 % presentando así un 17,1 % y 17,5 % respectivamente.

**Figura 51.** Número de miembros que conforman los hogares en la parroquia Bellavista



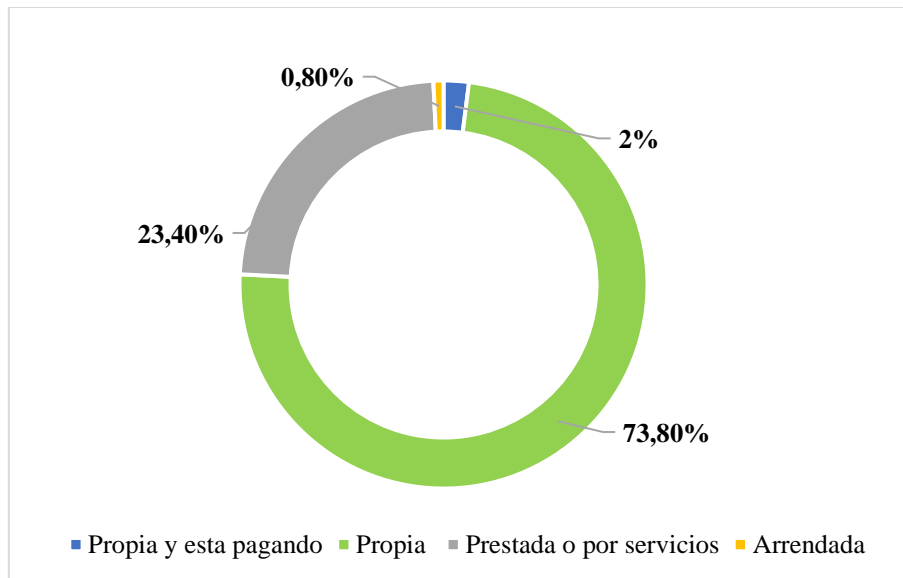
**Fuente:** INEC, 2022

**Elaboración:** Equipo técnico consultor

Mientras tanto en lo que tiene que ver con los hogares de acuerdo a la tenencia de la vivienda, dentro de la parroquia Bellavista se presentan un total de cuatro tipos de tenencia; teniendo así que del total de hogares registrados (1796), el 73,8 % (1325) son hogares con vivienda propia, el 23,4 % (420) son hogares con una vivienda prestada o por servicios; seguido se encuentran los hogares cuyas viviendas se encuentran con una

tenencia propia y que se está aún pagando con un 2 % (36) del total de hogares de la parroquia y finalmente se encuentran los hogares con una vivienda arrendada abarcando estos el 0,8 % (15) del registro total de hogares en la parroquia.

**Figura 52.** Tenencia de vivienda en la parroquia Bellavista



Fuente: INEC, 2022

Elaboración: Equipo técnico consultor

### 2.4.3 Patrimonio y Diversidad Cultural

A nivel parroquial, en Bellavista no existe un levantamiento de información sobre patrimonio tangible e intangible; además de esto, el registro del Instituto Nacional de Patrimonio Cultural del Ecuador, no presenta dentro de sus bases que la parroquia tenga registrados patrimonios tanto tangibles como intangibles.

Sin embargo, es necesario y fundamental, mencionar que pese a no tener un registro de patrimonios en lo que refiere al tema cultural la parroquia Bellavista posee una diversidad cultural histórica donde se encuentran temas gastronómicos, festivos, étnicos, artesanías y viviendas.

**Tabla 11.** Detalles de la diversidad cultural que posee la parroquia Bellavista

Diversidad Cultural	Detalles
Gastronomía	Gallina criolla, Bollos, Tongas, Queso, Majada, Suero blanco, Tortillas de maíz, Empanadas
Festividad	Domingo criollo, Parroquialización, Iglesia Sagrado Corazón de Jesús
Artesanía	Ollas de barro, Trajes típicos
Vivienda	Caña, Madera, Concreto, Mixtas

**Elaboración:** Equipo técnico consultor

Por otra parte, a nivel integral de la parroquia dentro del proceso de levantamiento de información en, se pudo evidenciar de forma clara la existencia un equipamiento variado dentro del territorio de Bellavista, este equipamiento se muestra a continuación.

**Tabla 12.** Equipamiento integral que posee la parroquia Bellavista

COMUNIDAD	EQUIPAMIENTO	X	Y
BEJUCO	Baden	573794	9853435
BEJUCO	Cancha vóley	572195	9853212
BEJUCO	Escuela El Bejuco	573161	9853748
BELLAVISTA	Barberia	579508	9850927
BELLAVISTA	Bombero de Bellavista	579516	9850928
BELLAVISTA	Canal	579359	9850962
BELLAVISTA	Cancha de uso múltiple	579420	9850924
BELLAVISTA	Casa comunal	579497	9850917
BELLAVISTA	Cementerio	579008	9850888
BELLAVISTA	Centro de Bellavista	579522	9850656
BELLAVISTA	Cnt Bellavista	579314	9850931
BELLAVISTA	Colegio Bellavista	575413	985350
BELLAVISTA	Comedor Mercy	579180	9850930
BELLAVISTA	Comedor para bus	579410	9850912
BELLAVISTA	Comedor Susi	579468	9850871
BELLAVISTA	Comercial Melita	579477	9850939
BELLAVISTA	Comercial Valeria	579519	9850929
BELLAVISTA	Consultorio Alan Ponce	579302	9850933
BELLAVISTA	Coop. motorizado Virgen del Quinche	579437	9850923
BELLAVISTA	Equipamiento de papelería	579417	9850906
BELLAVISTA	Equipamiento local comida rápida Moisés	579286	9850977
BELLAVISTA	Escuela Venezuela	579519	9850819

BELLAVISTA	Estadio de Bellavista	579414	9851051
BELLAVISTA	Ferretería Xaviquito	579411	9850944
BELLAVISTA	Gallera	579670	9850908
BELLAVISTA	Iglesia Sagrado Corazón de Jesús	579433	9850861
BELLAVISTA	Jardín Cielito	579353	9851053
BELLAVISTA	Jugo Gadoefio	579457	9850926
BELLAVISTA	Junta Parroquial	579302	9851049
BELLAVISTA	Letras Bellavista	579426	9850974
BELLAVISTA	Farmacia el Descuento	579389	9850890
BELLAVISTA	Local Fibra Point	579057	9850743
BELLAVISTA	Karaoke	579393	9850928
BELLAVISTA	Locales, Barberia	579414	9850903
BELLAVISTA	Locales Hugo	579388	9850901
BELLAVISTA	Licorería Chivas	579510	9850774
BELLAVISTA	Mercado Local Dalishop	579436	9850998
BELLAVISTA	Mini verdura y marisco	579088	9850530
BELLAVISTA	Mortuoria Virgen de Quinche	579291	9851050
BELLAVISTA	Panadería El Amigo	579540	9850885
BELLAVISTA	Panadería Palma	579556	9850934
BELLAVISTA	Papelería Juber 2	574537	9850932
BELLAVISTA	Parque Bellavista	579497	9850821
BELLAVISTA	Peluquería Jahaira	579218	9850928
BELLAVISTA	Peluquería Lenin	579488	9850982
BELLAVISTA	Peluquería Melani	579324	9851081
BELLAVISTA	Picantería Yuly	579493	9850966
BELLAVISTA	Puente de bellavista	579923	9851005
BELLAVISTA	Quinta Don Manu	579112	9850932
BELLAVISTA	Repuestos Castor	579222	9850871
BELLAVISTA	Iglesia Evangélica	579675	9850955
BELLAVISTA	Salón evento chino	579232	9850988
BELLAVISTA	Seguro social	579768	9850925
BELLAVISTA	Tienda Divino Niño	579278	9850531
BELLAVISTA	Tienda la económica	579944	9850947
BELLAVISTA	Tienda negra	579285	9851052
BELLAVISTA	Tienda wester	579371	9850934
BELLAVISTA	U.P.C Bellavista	579667	9850921
BELLAVISTA	Villar Manuel	574421	9850906
EL CARMEN 1	Cancha de uso múltiple	572721	9846116
EL CARMEN 1	Parque y cancha	568394	9851297
EL CARMEN 1	Seguro campesino	568429	9851149
EL COROZO	Iglesia evangélica	576710	9850483
EL COROZO	Puentes	576468	9850365
EL COROZO	Baden	576520	9850408
EL ESFUERZO	Escuela	577689	9844968
EL ESFUERZO	Gallera	577417	9846063



EL ESFUERZO	Unidad Educativa Andrés Robledo	577407	9846052
EL JIBARO	Cancha de uso múltiple	576643	9851149
EL JIBARO	Cancha de uso múltiple	576646	9851148
EL PROGRESO	Cementerio	577951	9841977
ESTERO ABIERTO	Escuela Estero Abierto	579271	9849216
ESTERO ABIERTO	Iglesia	579271	9849207
ESTERO BRAVO	Cancha de tierra	578994	9851730
ESTERO BRAVO	Capilla	579082	9851607
ESTERO BRAVO	Capilla	578974	9851635
ESTERO BRAVO	Pozo de agua	599087	9851593
ESTERO BRAVO	Tanque elevado	579093	9851594
ESTERO LEON	Baden de hormigón	579164	9846966
ESTERO LEON	Capilla, Cancha de Indor, Puente de hormigón	580384	9848347
ESTERO LEON	Capilla	579212	9846872
ESTERO LEON	Escuela	578862	9846961
JABONCILLO	Botiquín	575703	9853320
JABONCILLO	Cancha de futbol	575726	9853369
JABONCILLO	Cancha de uso múltiple	575865	9853387
JABONCILLO	Capilla	575643	9853271
JABONCILLO	CDI personitas brillantes	575730	9853276
JABONCILLO	Cementerio	575272	9853372
JABONCILLO	Cementerio	573279	9853365
JABONCILLO	Centro de salud	575713	9853293
JABONCILLO	CNH	575739	9853287
JABONCILLO	Colegio Antonio José	575726	9853293
JABONCILLO	Escuela	575704	9853319
JABONCILLO	Escuela Antonio José de Sucre	575719	9853374
JABONCILLO	Escuela	575673	9853249
JABONCILLO	Estadio Jaboncillo	575747	9853310
JABONCILLO	Iglesia	575796	9853359
JABONCILLO	Mortuoria	575335	9853362
JABONCILLO	Motorizado	575687	9853298
JABONCILLO	Parque Jaboncillo	575809	9853287
JABONCILLO	Tienda San Antonio	577525	9853317
JABONCILLO	Tienda	575749	9853387
JABONCILLO	Tienda	575660	9853282
JABONCILLO	Tienda Holger Ponce	575757	9853293
LA BELLA	Cancha de uso múltiple	575933	9847474
LA BELLA	Cancha de uso múltiple	575926	9846440
LA BELLA	Dispensario Seguro Social	575654	9847801
LA BELLA	Escuela	575908	9847457
LA BELLA	Escuela Eulogio Amado	575927	9847451
LA BELLA	Iglesia	575940	9847488

LA BELLA	Terraplén	575475	9846378
LA CAPILLA	Capilla	575153	9848391
LA CAPILLA	Casa comunal	575136	9848380
LA CAPILLA	CNH	575153	9848394
LA CAPILLA	Parque infantil	575115	9848363
LA FLORITA	Cancha	574699	9843618
LA GUINEA	Cancha de uso múltiple	577561	9831152
LA GUINEA	Cancha de uso múltiple	577489	9851016
LA GUINEA	Escuela fiscal	577485	9851180
LA GUINEA	Seguro social	577403	9851184
LA MOCORITA	Escuela Mocorita	574662	9842391
LA MOCORITA	Cancha	574654	9842411
LA MOCORITA	Escuela	574662	9842382
LA PALANCA	Cancha de tierra	574813	9850172
LA PALANCA	Cancha de vóley	575169	9849990
LA PALANCA	Escuela	575248	9849944
LA PALANCA	Escuela	575273	9849934
LA PALANCA	Iglesia Evangélica	571624	9851667
LA PALANCA	Iglesia	574790	9850200
LA PALANCA	Centro de acopio	572858	9851187
LA PITA	Cancha de uso múltiple	577799	9853109
LA PITA	Parque infantil	577820	9853215
LA PORTOVIEJA	Cancha de uso múltiple	576526	9842418
LA PORTOVIEJA	Escuela	576546	9842405
LA SILLA	Capilla	575284	9852791
LA SILLA	Cede mortuoria	575126	9852804
LA SILLA	Escuela	575310	9852800
LA SILLA	Escuela la silla 24 de mayo	572937	9855911
LA VAINILLA	Cancha de tierra	574904	9855795
LA VAINILLA	Cede de moler café	574904	9855768
LA VAINILLA	Contenedor de agua	573968	9855395
LA VAINILLA	Escuela la vainilla	573925	9854231
LA VAINILLA	Templo evangélico	574061	9855373
LA VICTORIA	Cancha de uso múltiple	576610	9848128
LA VICTORIA	Puentes	576252	9848070
LAS LOSAS	Cancha de uso múltiple, Escuela	576569	9852766
LAS LOSAS	Capilla	575119	9851448
LAS LOSAS	Capilla	575125	9851461
LAS LOSAS	Escuela	575120	9851479
LOS LIMOS	Cancha de uso múltiple	582518	9845551
LOS LIMOS	Capilla	582548	9845541
MEREJO	Baden	576241	9852887
MEREJO	Cancha de uso múltiple	576267	9854196
MEREJO	Ruta de la virgen	575416	9851863

NUEVA ESPERANZA	Cancha de uso múltiple	577688	9844921
NUEVA ESPERANZA	Gallera	577903	9843820
NUEVA ESPERANZA	Iglesia	577675	9844939
REICITO	Cancha de uso múltiple	576976	9843023
RIECITO	Escuela, Cancha, Capilla, Cancha de uso múltiple	576950	9843066
RIO PLATANO	Cancha de vóley	576081	9843372
RIO PLATANO	Cancha de uso múltiple	574700	9843621
SAN VICENTE	Cancha de tierra	578987	9851007
SAN VICENTE	Capilla	577890	9851018
SEÑOR DE LOS MILAGROS	Aso. de servicios sociales y fondos mortuario	573414	9848784
SEÑOR DE LOS MILAGROS	Capilla	574363	9848693
SEÑOR DE LOS MILAGROS	Escuela	574340	9848711
SEÑOR DE LOS MILAGROS	Iglesia	574340	9848710
TABLADA DE LA VAINILLA	Cementerio	573925	9855370
TABLADA DE LA VAINILLA	CNH	574116	9855406
TABLADA DE LA VAINILLA	Escuela 12 de octubre	573925	9855397
VALENTIN	Cancha de uso múltiple	576265	9854204
VALENTIN	Cancha de vóley	576342	9854153
VALENTIN	Capilla	576785	9854468
VALENTIN	Captación de agua	576616	9854428
VALENTIN	Cementerio	576331	9854900
VALENTIN	Cementerio	576335	9854111
VALENTIN	Escuela	576097	9854564
VALENTIN	Proyecto de yuca	575911	9853683

**Elaboración:** Equipo técnico consultor

#### 2.4.4 Seguridad y Convivencia Ciudadana

La constitución de la República del Ecuador, CRE, en el artículo 393, establece que el Estado garantizará la seguridad humana a través de políticas y acciones integradas, para asegurar la convivencia pacífica de las personas, promover una cultura de paz y prevenir las formas de violencia y discriminación y la comisión de infracciones y delitos. La planificación y aplicación de estas políticas se encargará a órganos especializados en los diferentes niveles de gobierno.

Si bien la ciudadanía tiene en el imaginario la idea que la seguridad es una competencia de la policía (gobierno nacional a través del Ministerio de Gobierno), o de los gobernadores o intendentes de policía de cada provincia, es necesario destacar que si bien la titularidad de la competencia es del gobierno central, la coordinación para la formulación de planes de seguridad (articulados al plan nacional) en cada nivel de gobierno corresponde a la máxima autoridad, incluido la gestión y evaluación de dicho plan.

A nivel parroquial, constituye una función del GAD rural, “Coordinar con la Policía Nacional, la sociedad y otros organismos lo relacionado con la seguridad ciudadana, en el ámbito de sus competencias” (COOTAD Art. 67 literal m); y constituye además, una de las atribuciones del o la presidente del GAD “coordinar un plan de seguridad ciudadana, acorde con la realidad de cada parroquia rural y en armonía con el plan cantonal y nacional de seguridad ciudadana, articulando, para tal efecto, el gobierno parroquial rural, el gobierno central a través del organismo correspondiente, la ciudadanía y la Policía Nacional” (COOTAD Art. 70 literal n).

Sobre la base de este marco legal, la Junta parroquial coordina eventualmente acciones de seguridad ciudadana en la parroquia. No se ha conformado un consejo parroquial de seguridad ciudadana, ni se evidencia la existencia de brigadas barriales de seguridad en la parroquia.

En cuanto a presencia de la Policía Nacional, La Unión cuenta con una Unidad de Policía Comunitaria (UPC). El control policial lo realizan 5 policías con tres turnos diarios (8 horas cada uno). Esta unidad se encuentra equipada con un vehículo patrullero, y armamento dado en dotación como pistolas y un arma larga carabina.

## 2.5 COMPONENTE ECONÓMICO PRODUCTIVO

El componente económico-productivo en el contexto del Plan de Desarrollo y Ordenamiento Territorial se focaliza en un análisis exhaustivo de las actividades económicas y productivas del territorio, explorando las interrelaciones entre factores productivos cruciales para el desarrollo económico. Este enfoque va más allá de la mera observación de transacciones, abarcando también la investigación de la Población Económicamente Activa (PEA) con el objetivo de comprender niveles de instrucción, especialización y desagregar información por enfoques de igualdad. A través de la evaluación de patrones de producción y consumo, así como de la identificación de sectores productivos y sus relaciones a nivel nacional, se pretende no solo diseñar estrategias inclusivas, sino también fomentar el desarrollo de emprendimientos generadores de empleo, convirtiéndose este componente así en una herramienta estratégica para el diseño de políticas que orienten el crecimiento armónico y sostenible del territorio.

### 2.5.1 Actividades Económicas y Productivas







La Parroquia Bellavista se distingue por una rica diversidad de actividades económicas y productivas que definen su tejido social y económico; esta diversidad va desde la agricultura, donde se cultiva una variedad de productos locales, hasta las iniciativas de turismo comunitario, que son actividades que aprovechan la belleza natural y el patrimonio cultural de la parroquia.

Además, el sector de servicios, que abarca desde pequeños negocios familiares hasta emprendimientos gastronómicos, añade capas de vitalidad económica a Bellavista; se debe tener en consideración que estas diversas actividades forman en conjunto un tapiz económico que no solo sustenta la vida diaria de la población de Bellavista, sino que también representa un potencial significativo para el desarrollo sostenible y la promoción de la identidad local.

Dentro de las diversas actividades económicas y productivas que se desarrollan en el territorio de la parroquia Bellavista se tienen las siguientes:



**Tabla 13.** Actividades económicas de la población de la parroquia Bellavista

ACTIVIDAD	REPRESENTATIVIDAD
Agricultura y Jornal	
Ganadería	
Avicultura	
Comercio minoritario	
Gastronomía	
Servicios varios	

**Elaboración:** Equipo técnico consultor

Las actividades antes expuestas son las que generan la mayor cantidad de empleo; sin embargo, tanto las condiciones como las situaciones de estas actividades son variadas las mismas que se muestran a continuación en la siguiente tabla.

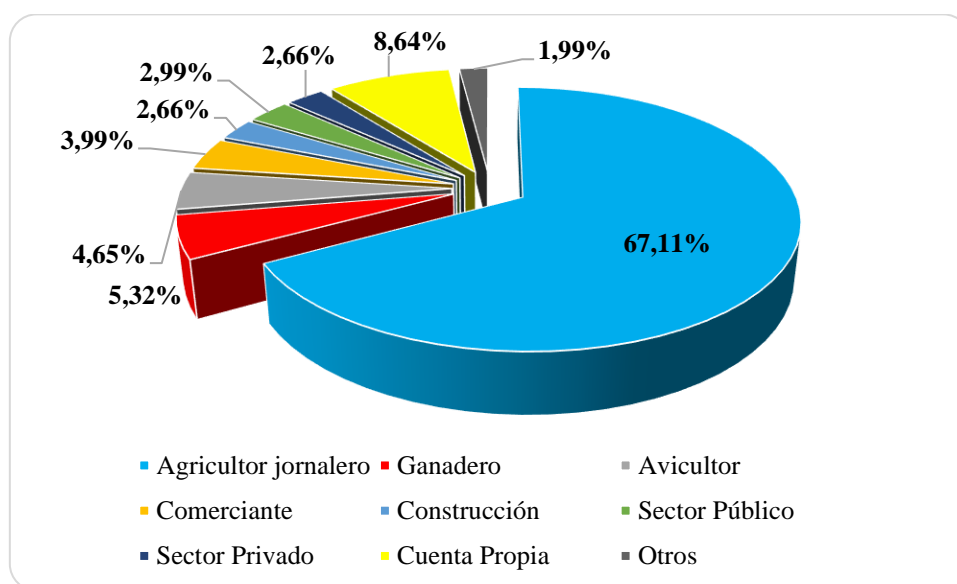
**Tabla 14.** Condición y situación de las actividades económicas de la parroquia Bellavista

Actividad	Condiciones de empleo	Situación del comercio
Agricultura y Jornal	Dependiente e Independiente	Formal e Informal
Ganadería	Dependiente e Independiente	Formal e Informal
Avicultura	Independiente	Informal
Comercio minoritario	Independiente	Informal
Gastronomía	Dependiente e Independiente	Formal e Informal
Servicios varios	Dependiente e Independiente	Formal e Informal

**Elaboración:** Equipo técnico consultor

Distribuyendo las diversas actividades en valores porcentuales, la actividad de agricultura y jornal ostenta el 67,11 % de la población de Bellavista, a esta actividad le siguen, cuenta propia que abarca servicios varios y ganaderos con un porcentaje de 8,64 % y 5,32 % respectivamente. Entre las actividades con menor porcentaje poblacional se encuentran el sector privado y el sector de la construcción quienes ostentan un total poblacional de 2,66 %; las demás actividades económicas en conjunto con el valor porcentual de la población se muestran en la siguiente grafica.

**Figura 53.** Distribución de las actividades económicas a nivel integral de la población de Bellavista



**Elaboración:** Equipo técnico consultor

## 2.5.2 Trabajo y Empleo

### 2.5.2.1 Indicadores Básicos de Empleo

En la parroquia Bellavista del cantón 24 de Mayo, la dinámica laboral presenta una diversidad notoria en términos de oferta y demanda de empleo y mano de obra, en lo que respecta a la oferta de mano de obra, esta se muestra abundante, principalmente centrada en los sectores de agricultura y construcción; no obstante, surge una situación contrastante en cuanto a la demanda de mano de obra, la cual experimenta escasez.

Esta problemática encuentra su raíz en la composición demográfica de Bellavista, donde la mayoría de la población se sitúa en el rango de edades comprendido entre 10 y 24 años; resultando relevante destacar que estas generaciones no demuestran un marcado de interés o vocación hacia las labores agrícolas, lo que los impulsa a emigrar en busca de oportunidades laborales hacia destinos urbanos como lo son Manta, Guayaquil y Portoviejo ciudades que se perfilan como destinos comunes para esta migración laboral.

Esta migración, aunque ofrece perspectivas laborales mejores, plantea una situación intrincada, ya que, en las ciudades mencionadas, la explotación laboral es frecuente, especialmente para aquellos cuya formación académica no alcanza el nivel de bachillerato. Así, la falta de interés en las ocupaciones rurales y la búsqueda de empleo en entornos urbanos conllevan a desafíos adicionales, evidenciando la complejidad de la situación laboral en Bellavista.

En otro aspecto, la producción local en Bellavista no experimenta procesos de industrialización o transformación significativos, a excepción de algunos procedimientos de agregación, como en el caso de la elaboración de ensilajes u otros derivados de la materia prima. Esta materia prima, en su mayoría, se comercializa en los cantones vecinos, como Olmedo, Paján y Santa Ana.

En lo que respecta al ámbito comercial, esta actividad en Bellavista no se encuentra plenamente desarrollada y se limita en gran medida a pequeños emprendimientos como puestos de comida, tiendas, bazares y farmacias; además, se debe considerar que la producción a gran escala de productos de primera línea carece de variabilidad en centros de acopio en la parroquia, asimismo, se observa un déficit en la presencia de negocios locales dedicados a la venta de insumos agropecuarios, a pesar de que Bellavista tiene una vocación agrícola y ganadera marcada.

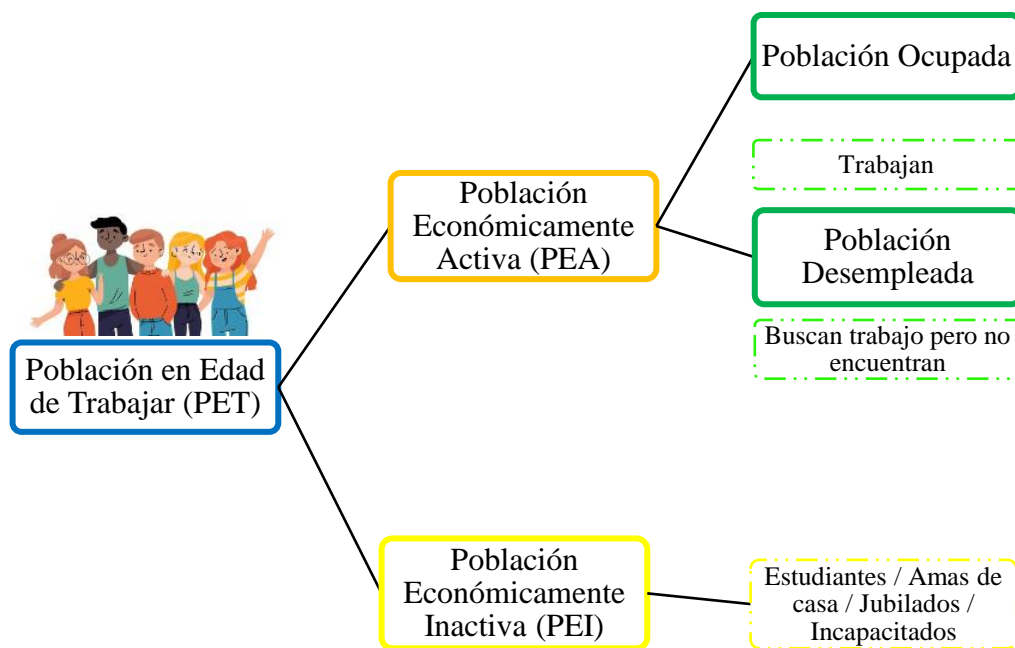
Esta situación subraya la necesidad imperante de respaldar la agroindustria y fomentar su crecimiento en Bellavista, este impulso se presenta como una tarea urgente con el propósito de generar nuevas y amplias fuentes de empleo en la parroquia, contribuyendo así al desarrollo económico sostenible en la región.

#### ***2.5.2.1.1 Población en Edad de Trabajo***

En correspondencia al INEC, la Población en Edad de Trabajo (PET), se define como todas aquellas personas mayores a 15 años, las cuales se les considera que están en capacidad de trabajar y que no se fija un límite de edad máxima, a fin de permitir la cobertura completa de todas las actividades productivas de la población adulta.

Esta población, se subdivide o está conformada por dos grupos los cuales son: Población Económicamente Activa (PEA) y Población Económicamente Inactiva (PEI) como se muestra en la siguiente grafica.

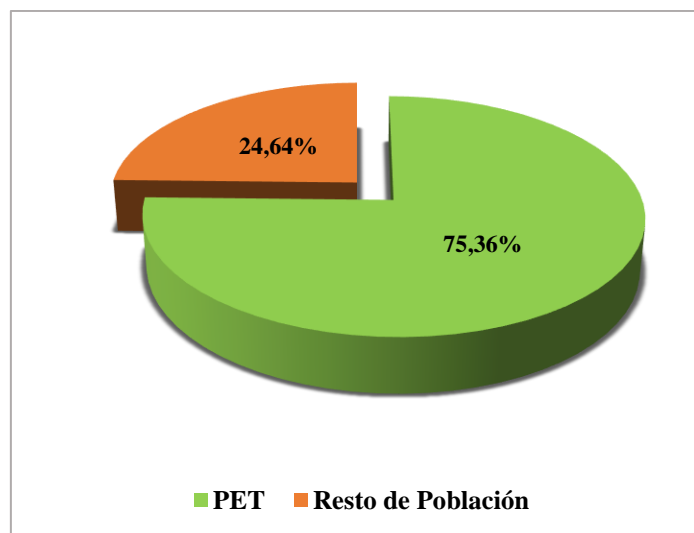
**Figura 54.** Estructuración general de la población en edad de trabajo



**Elaboración:** Equipo técnico consultor

Partiendo de esta división, se debe considerar que la población total de Bellavista es de 5693 habitantes, por lo que la PET de la parroquia es de 4290 habitantes, representando esto un 75,36 % del total de la población.

**Figura 55.** Porcentaje poblacional de la población en edad de trabajo en la parroquia Bellavista

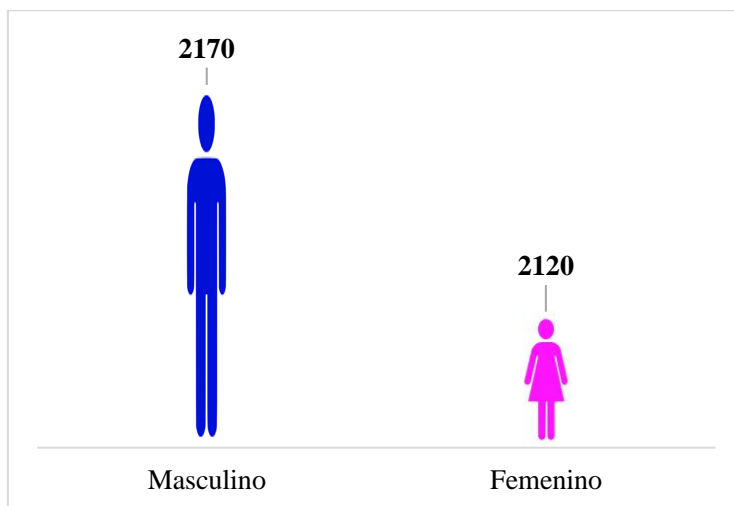


**Elaboración:** Equipo técnico consultor



Del total de la población, considerada en edad de trabajo (PET), el 50,58 % de esta se encuentra dentro de la población de sexo masculino, mientras que el restante de la población en edad de trabajo (49,42 %), se encuentra conformada por una población de sexo femenino.

**Figura 56.** Distribución por sexo de la población en edad de trabajo de la parroquia Bellavista



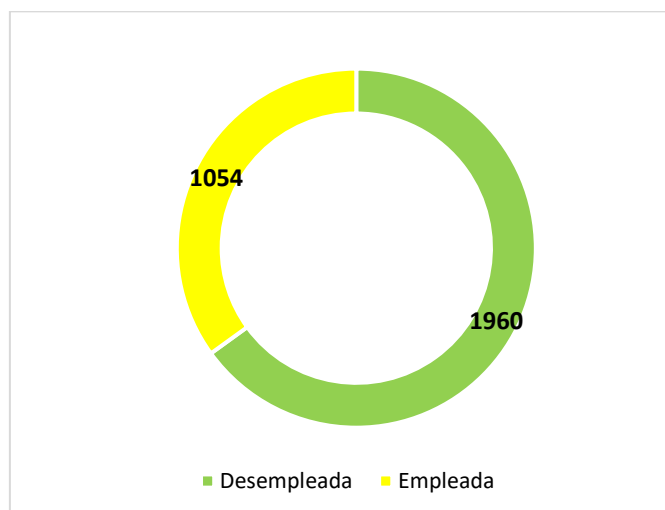
**Elaboración:** Equipo técnico consultor

#### ***2.5.2.1.2 Población Económicamente Activa***

El Instituto Nacional de Estadística y Censo menciona que la población económicamente activa por sus siglas PEA, es aquella población que, teniendo edad para trabajar, está en capacidad y disponibilidad para hacerlo en un determinado momento; esta población se divide en ocupada y desempleada; teniendo así que del total de 4290 habitantes de Bellavista que conforman la PET, el 70,25 % (3014) de estos se encuentran conformando la PEA.

Mientras que en lo refiere a la división cuantitativa de la PEA, esta se encuentra distribuida a razón de 65,03 % de personas desempleadas y 34,97 % de personas ocupadas o empleadas.

**Figura 57.** Distribución de la población económicamente activa en la parroquia Bellavista



**Elaboración:** Equipo técnico consultor

### 2.5.2.1.3 Población Económicamente Activa por Categoría de Ocupación

La población de la parroquia Bellavista que se encuentra dentro de la PEA, ostenta una diversidad variada de categorías de ocupación o ramas de actividad, presentando así una totalidad de 20 de estas categorías, las cuales se muestra en la siguiente tabla.

**Tabla 15.** Distribución de la PEA por rama de actividad de bellavista

<b>DISTRIBUCIÓN DE LA PEA POR RAMA DE ACTIVIDAD DE BELLAVISTA</b>	
<b>RAMA DE ACTIVIDAD</b>	<b>%</b>
Agricultura, ganadería, silvicultura y pesca	38,82
No declarado	14,27
Comercio al por mayor y menor	5,18
Enseñanza	2,99
Trabajador nuevo	3,32
Construcción	11,51
Transporte y almacenamiento	4,88
Actividades de los hogares como empleadores	4,15
Industrias manufactureras	1,00
Administración pública y defensa	0,73
Actividades de alojamiento y servicio de comidas	2,75
Actividades de la atención de la salud humana	2,65
Otras actividades de servicios	1,99
Actividades de servicios administrativos y de apoyo	1,19
Artes, entretenimiento y recreación	1,63
Actividades profesionales, científicas y técnicas	1,53

Explotación de minas y canteras	0,33
Información y comunicación	0,27
Actividades financieras y de seguros	0,50
Distribución de agua, alcantarillado y gestión de desechos	0,33
TOTAL	100

**Elaboración:** Equipo técnico consultor

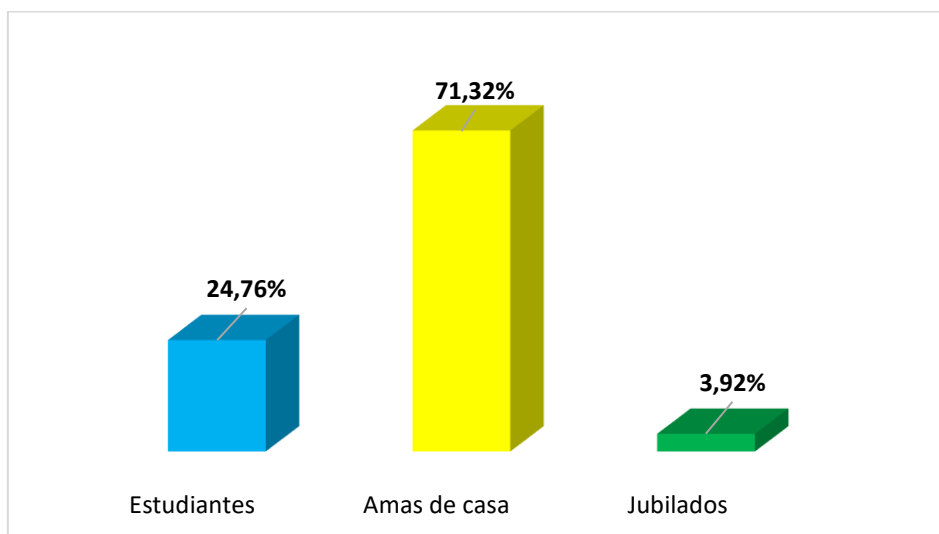
La mayor cantidad de personas que están dentro de la PEA se dedican a la agricultura, desde muy pequeños hasta ya adultos mayores realizan dicha actividad, si bien es cierto no lo hacen como negocio, sino para consumo propio y es lo que les permite sobrevivir cuando sus niveles de ingresos son sumamente bajos.

#### ***2.5.2.1.4 Población Económicamente Inactiva***

En lo que concierne a la población económicamente inactiva (PEI), el INEC, menciona que, es aquella población que, teniendo edad para trabajar, no presenta una disponibilidad para hacerlo debido a otras actividades; dentro de este grupo de personas, se encuentran, estudiantes, amas de casa y jubilados.

Teniendo de esta manera que del total de habitantes de la parroquia Bellavista, que se encuentra dentro de la PET (4290) el 29,75 % se halla dentro de la PEI; abarcando esta un total de 1276 habitantes distribuidos de la siguiente manera.

**Figura 58.** Distribución de la población económicamente inactiva de la parroquia Bellavista



**Elaboración:** Equipo técnico consultor

### ***2.5.2.1.5 Tasa de Empleo y Desempleo***

La Tasa de Empleo es el cociente entre la Población Ocupada; es decir, el conjunto de personas que tiene por lo menos una ocupación y la PET Población en Edad de Trabajar, la misma que se expresa y representa en porcentaje, su fórmula de cálculo es la siguiente:

$$\text{Tasa de Empleo} = \text{Población Ocupada} / \text{PET} * 100$$

$$\text{Población Ocupada} = 1054$$

$$\text{Población en Edad de Trabajar} = 4290$$

Teniendo de esta manera una Tasa de Empleo total de la Parroquia Bellavista de 24,57 %; Por lo tanto, podemos decir que, de cada 100 personas en edad de trabajar, 25 de estas se encuentran con empleo.

Mientras que en lo que concierne a la tasa de desempleo, esta se obtiene de la relación entre la cantidad de desempleados y la PET, se expresa en porcentaje y su fórmula de cálculo es la siguiente:

$$\text{Tasa de Desempleo} = \text{Población Desempleada} / \text{PET} * 100$$

$$\text{Población Desempleada} = 1960$$

$$\text{Población en Edad de Trabajar} = 4290$$

Teniendo de esta manera una Tasa de Desempleo total de la Parroquia Bellavista de 45,68 %; Por lo tanto, podemos decir que, de cada 100 personas en edad de trabajar, 46 de estas se encuentran sin empleo.

## **2.5.3 Concentración y Distribución de las Riquezas**

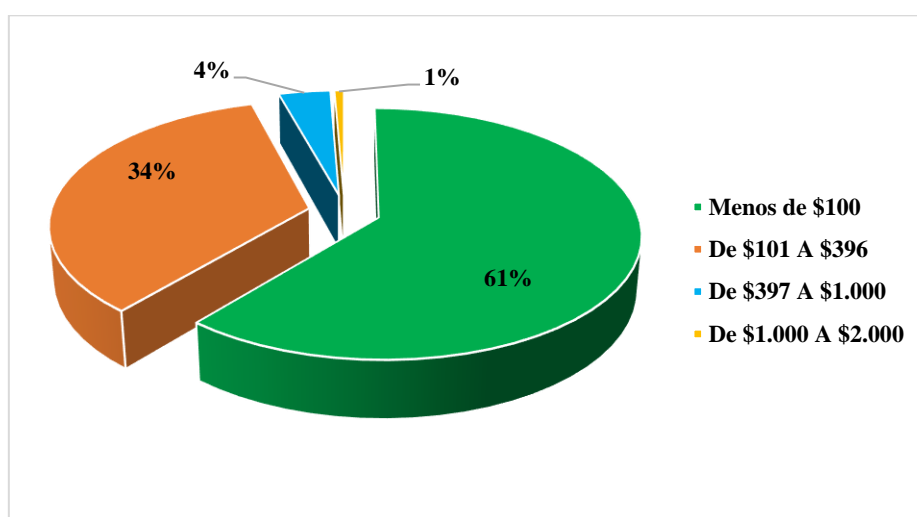
### **2.5.3.1 Nivel de Ingresos Mensuales**

Bellavista, como parroquia, se distingue por ser altamente productiva, no obstante, se enfrenta a niveles de pobreza significativamente elevados, estos niveles se han evaluado a través de los ingresos económicos mensuales de las familias que componen la población de Bellavista; se debe tener en consideración que parte sustancial de esta carencia en los ingresos económicos se atribuye al hecho de que la población se dedica

principalmente a la producción de alimentos básicos, pero no con el propósito de comercializarlos a gran escala, sin embargo, esta producción está orientada hacia el consumo personal, lo que resulta en niveles bajos de ingresos familiares al no generar recursos a través de la venta de dichos productos.

A continuación, se muestra el rango de distribución que tienen los ingresos económicos familiares dentro de la población de Bellavista, en donde se ve una predominancia de los ingresos menores a 100 \$ rango que es ocupado por el 61 % de la población, consecuentemente a este rango se encuentra los ingresos de 101 \$ a 396 \$ el mismo que es abarcado por el 34 % de la población.

**Figura 59.** Rango de ingresos mensuales en las familias de la parroquia Bellavista



**Elaboración:** Equipo técnico consultor

Mirando desde otra perspectiva, algo menos preocupante para estas familias es el nivel de gastos, al menos en lo que respecta a la alimentación, este aspecto se debe a que una parte considerable de los productos alimenticios que consumen es producida internamente por los miembros de estas familias. La autosuficiencia en la producción de alimentos contribuye a mantener los costos de alimentación en niveles reducidos, ya que dependen en gran medida de sus propios recursos para cultivar y obtener los productos necesarios para sus comidas diarias.

Esta práctica no solo les proporciona un cierto grado de seguridad alimentaria, sino que también alivia la presión financiera asociada con la compra de alimentos en el



mercado, permitiéndoles destinar recursos económicos a otras necesidades básicas o emergentes.

### **2.5.3.2 Tenencia de la Tierra con Enfoque Productivo**

En la parroquia Bellavista, la tenencia de la tierra se manifiesta de diversas formas, ya sea a través de arrendamientos, con documentos de escritura, sin escritura, o incluso mediante acuerdos de préstamo, esta variabilidad en las modalidades de tenencia de la tierra tiene un impacto significativo en la diversificación de la producción agrícola dentro de la parroquia.

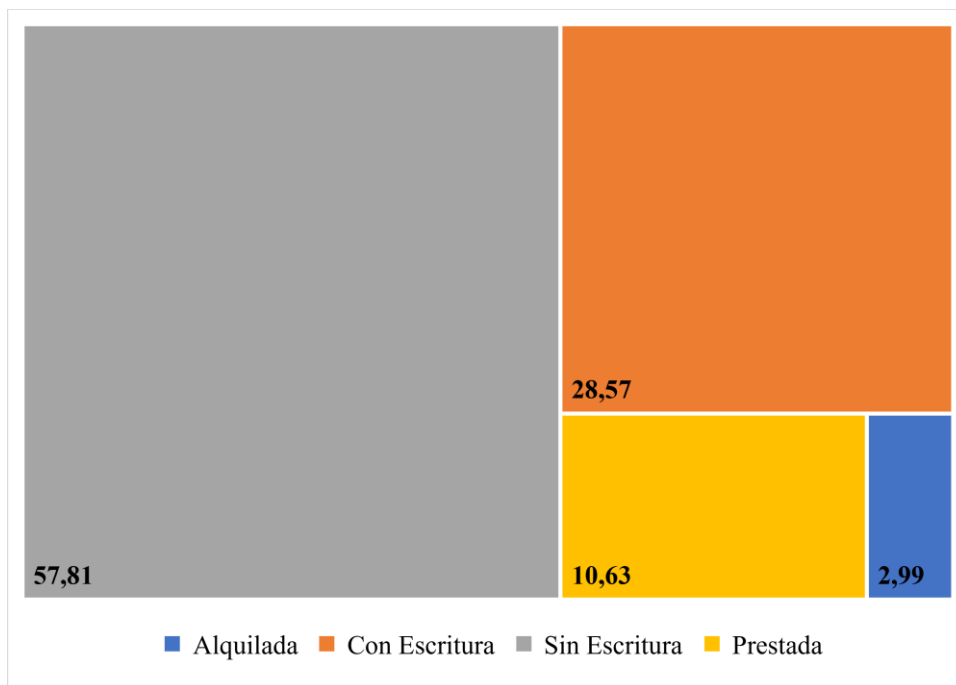
La diversificación de la producción agrícola en la parroquia Bellavista se ve influenciada por la flexibilidad que ofrecen distintas formas de tenencia de la tierra, teniendo a consideración que aquellas personas con escrituras pueden sentir una mayor seguridad y estabilidad para invertir en prácticas agrícolas diversificadas a largo plazo, mientras que por otro lado, quienes poseen tierras en calidad de arrendamiento pueden optar por cultivos de corto plazo o prácticas que se adapten a términos contractuales más cortos.

Entre las ventajas que posee la diversificación de la producción se encuentra la posibilidad de mitigar riesgos asociados con factores climáticos o fluctuaciones en los precios de los productos agrícolas, así como también tener una variedad de cultivos lo que permite a los agricultores adaptarse a condiciones cambiantes y maximizar el uso eficiente de la tierra.

Sin embargo, esta diversificación también enfrenta desafíos, ya que la población de Bellavista que se encuentra con tenencias de tierra más inseguras, como los casos de arrendamientos o acuerdos prestados, podrían ser más cautelosos al realizar inversiones a largo plazo, por otra parte, la falta de seguridad en la tenencia puede limitar el acceso a financiamiento y recursos para implementar prácticas agrícolas más diversificadas y sostenibles.

Partiendo de lo mencionado con anterioridad, a continuación, se muestra la distribución que existe a nivel poblacional respecto a la tenencia de la tierra dentro de la parroquia Bellavista, considerando la población objeto de muestra, teniendo de esta manera que existe un predominio de población con tierra sin escritura con el 57, 81 %, por otra parte, la tenencia de tierra prestada y alquilada suman el 13,62 % de la población objeto de estudio de Bellavista.

**Figura 60.** Tenencia de la tierra con enfoque productivo

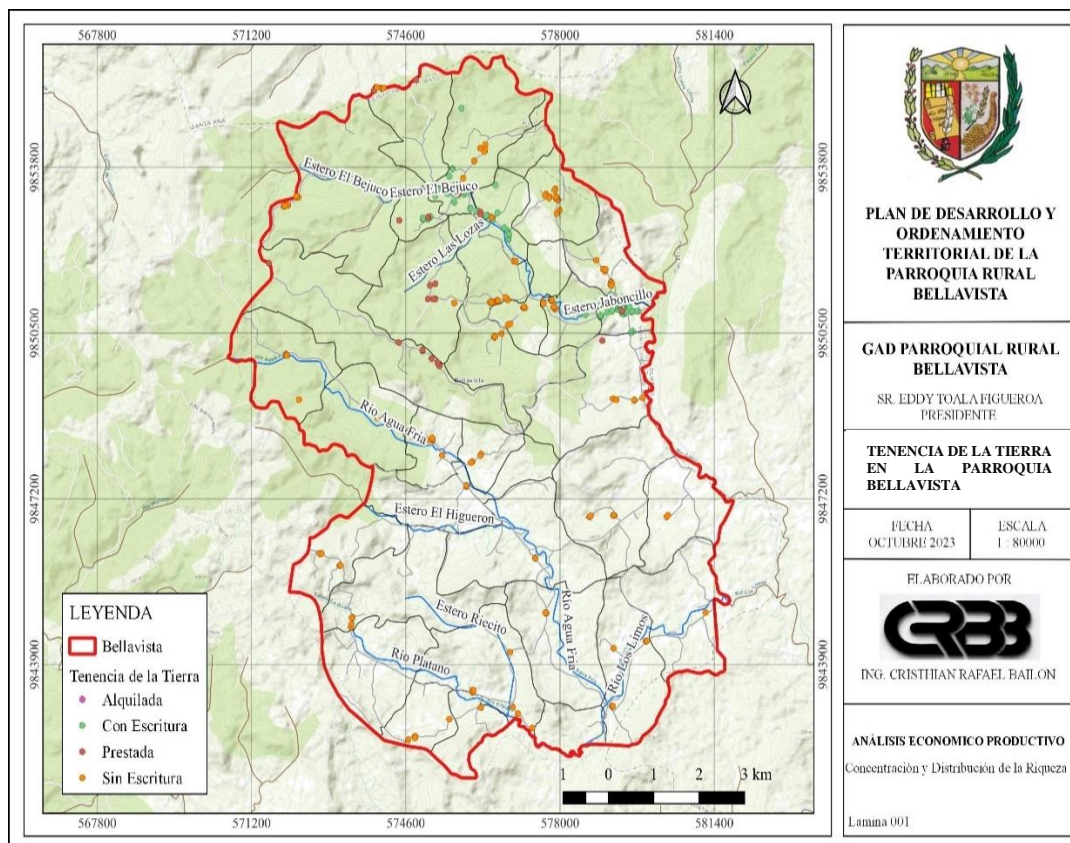


**Elaboración:** Equipo técnico consultor

La grafica anterior nos muestra, que se presenta un gran desafío a nivel local en la parroquia Bellavista, ya que pese a ser una localidad netamente de producción agrícola y pecuaria, se tiene una limitante en la cadena de producción ya que la mayoría de tierra no poseen escritura por lo que no se puede acceder a inversiones de largo plazo que generen una mayor productividad y bienestar tanto económico como social.

La distribución espacial dentro de la geografía de la parroquia Bellavista respecto a la tenencia de la tierra se muestra a continuación, en donde se puede apreciar que la problemática de no presentar un predio productivo con escritura es notoria en toda la extensión territorial de la parroquia, mientras que los predios de producción alquilados se encuentran más en la parte céntrica; por su parte los predios con escritura se encuentran mayormente situados en centro norte y centro este de la parroquia.

**Figura 61.** Mapa de la distribución geográfica de la tenencia de tierra en la parroquia Bellavista



### 2.5.4 Economía Popular y Solidaria

La economía popular y solidaria emerge como un paradigma transformador, trascendiendo las estructuras económicas convencionales, la misma que esta enraizada en la colaboración y la equidad, este enfoque promueve la participación activa de la comunidad en la gestión de sus propios destinos económicos, a través de la formación de cooperativas y la inclusión de sectores marginados, así como la economía popular y solidaria teje un tapiz económico donde la solidaridad reemplaza a la competencia facilitando de esta manera el acceso a servicios financieros, promoviendo condiciones laborales dignas y abrazando la sostenibilidad, este modelo económico no solo busca generar ingresos, sino también cultivar una sociedad más justa y participativa.

A nivel de Ecuador, el Instituto Nacional de Economía Popular y Solidaria, que se encuentra adjunto al MIES, es la entidad encargada de brindar asesoramiento técnico en temas de generar conocimiento, fortalecimiento, gestión organizacional y educación en el desarrollo de emprendimientos asociativos, productivos, rentables y sostenibles esto va direccionado a emprendedores, sus familias y comunidades.

Partiendo de esta contextualización es necesario poner a consideración que el sector económico popular y solidario según las estadísticas del Instituto de Economía Popular y Solidaria - IEPS, en la Parroquia rural de Bellavista no se registra entidades, siendo esta una limitada gestión, las actividades que se presentan por medio de las Cajas de Ahorro y Crédito del Banco Comunal, y otras iniciativas, son impulsadas por la unión de grupos de ciudadanos que aspiran un pequeño crédito para mejorar sus negocios, ajustándose a las normas establecidas por estas iniciativas locales.

En correspondencia a la limitada gestión en el registro de entidades se muestra a continuación el modelo de gestión de la economía popular y solidaria propuesta por el IPES para el fortalecimiento de la economía popular y solidaria a seguir dentro de la parroquia Bellavista:

**Figura 62.** Modelo de gestión propuesto por la EPS



**Fuente:** EPS, 2023

**Elaboración:** Equipo técnico consultor

### **2.5.4.1 Asociaciones Productivas**

En el tejido dinámico de la economía popular y solidaria, las organizaciones y asociaciones productivas destacan como pilares fundamentales para la construcción de comunidades económicamente inclusivas, estas entidades, en su mayoría cooperativas y asociaciones de trabajo, encarnan la esencia misma de la solidaridad y la colaboración.

Desde otra perspectiva, estas organizaciones no solo buscan maximizar los beneficios individuales, sino que trabajan colectivamente para el bienestar de todos sus miembros, en el contexto de la economía popular y solidaria, las decisiones económicas se toman de manera democrática, otorgando a cada miembro una voz significativa en la dirección y gestión de la entidad.

La diversidad de estas organizaciones es impresionante, abarcando desde cooperativas agrícolas que promueven prácticas sostenibles hasta asociaciones de artesanos que preservan las tradiciones culturales locales. Este mosaico de iniciativas productivas resalta la adaptabilidad del modelo económico, capaz de integrar diversas actividades bajo el estándar de la solidaridad.

Las ventajas inherentes a estas asociaciones van más allá de la mera generación de ingresos, ya que, proporcionan un contexto donde el intercambio de conocimientos y habilidades florece, fortaleciendo las capacidades individuales y colectivas. Además, al compartir recursos y distribuir equitativamente los beneficios, estas organizaciones desafían las desigualdades estructurales presentes en modelos económicos más convencionales.

Sin embargo, pese a que este tipo de organizaciones constituyen un pilar fundamental dentro del desarrollo de una comunidad, dentro de la parroquia Bellavista no se presenta ninguna organización o asociación que forme parte de la EPS y que esté supervisada por la Superintendencia de la Economía Popular y Solidaria (SEPS). Sin embargo, existen ocho organizaciones agro productivas en la parroquia, de las cuales ninguna de estas asociaciones está registrada como organización de la EPS, las mismas que se muestran a continuación:



**Tabla 16.** Asociaciones productivas presentes en la parroquia Bellavista

COMUNIDAD	ORGANIZACIÓN
Jaboncillo	Unión de Organizaciones Campesinas Comunitarias del Sureste de Manabí
Jaboncillo	Asociación de Productores y Procesadores de Yuca
Bellavista	Asociación de Trabajadores y Procesadores de Yuca
La Guinea	Centro Agro artesanal de Producción Cafetalera Bellavista

**Elaboración:** Equipo técnico consultor

### 2.5.5 Seguridad Alimentaria

La seguridad y soberanía alimentarias son esenciales para abordar las metas de los Objetivos del Desarrollo Sostenible (ODS), los cuales tienen como objetivo erradicar el hambre y la pobreza extrema. Asegurar el suministro diario de alimentos para los ciudadanos se posiciona como una responsabilidad central del Estado Ecuatoriano y sus distintos niveles de gobierno; es por ello que, desde 2008, el Estado Ecuatoriano ha elevado esta tarea a la condición de postulado constitucional, y la planificación para el desarrollo la destaca como parte integral de las políticas estratégicas incorporadas al Plan Nacional de Desarrollo 2017 – 2023.

La soberanía alimentaria, según el Sistema Integrado de Indicadores Sociales del Ecuador (SIISE), se conceptualiza en el estado ecuatoriano como Seguridad Alimentaria con sus pilares fundamentales: Disponibilidad, Acceso y Uso de los alimentos; y, la Estabilidad como eje transversal.

Una característica distintiva de la soberanía alimentaria es la producción diversa de alimentos, sin embargo, en el caso de la parroquia Bellavista, la producción local no es lo suficientemente variada como para satisfacer la demanda local, esto se atribuye en gran medida a la ocupación extensiva del territorio por monocultivos intensivos y de largo plazo, que limitan la diversificación de los cultivos, y a una cultura alimenticia que favorece el consumo de alimentos procesados en lugar de productos naturales. Esta situación afecta incluso a los propietarios de pequeñas fincas, quienes no practican la siembra de cultivos diversos.

Por lo que, para abordar esta problemática, se necesita implementar procesos de capacitación, así como proyectos de agricultura, volviéndose un reto para la administración actual promover un proyecto integral que combine la cría de animales domésticos y la producción agrícola para el consumo familiar. Se espera que estas iniciativas no solo generen resultados positivos, sino que también se vuelvan sostenibles y permanentes, corrigiendo así la realidad actual y fomentando una producción alimentaria más diversificada y sostenible dentro de la parroquia Bellavista.

### **2.5.6 Infraestructura Productiva**

La oferta de establecimientos comerciales de productos agropecuarios en la Cabecera Parroquial es limitada. A pesar de contar con un mercado en condiciones infraestructurales óptimas construido en 2013, donde se venden carnes, legumbres, frutas y productos esenciales para la canasta familiar, los habitantes muestran una preferencia por realizar sus actividades comerciales fuera de la parroquia. Aunque el mercado local ofrece productos para la alimentación diaria, existe una tendencia a buscar opciones comerciales más allá de los límites parroquiales.

El comercio informal se manifiesta a través de pequeños establecimientos, algunos de los cuales son fijos, mientras que otros operan de manera ocasional o permanente, especialmente durante los días festivos de la parroquia. Estos comercios informales contribuyen a la dinámica económica local, brindando opciones adicionales para la compra y venta de bienes.

A pesar de la presencia de centros de acopio en algunas comunidades dentro de la parroquia, la comercialización de productos se ve limitada, ya que la mayoría de estos bienes se destinan a mercados fuera de la parroquia. Estos centros de acopio, ubicados estratégicamente en ciertas comunidades, facilitan la consolidación y distribución de los escasos productos que se ofertan y consumen internamente.

Esta dinámica económica, donde la preferencia por actividades comerciales se desplaza hacia fuera de la parroquia, sugiere la necesidad de explorar estrategias para fortalecer y diversificar la oferta local, aprovechando los recursos disponibles y fomentando un ambiente propicio para el desarrollo económico interno.

### **2.5.7 Recurso Turístico**

La Parroquia rural de Bellavista, a pesar de poseer valiosos recursos naturales, carece de una infraestructura turística que brinde comodidades a los visitantes en términos de recreación. Su economía se centra predominantemente en la agricultura y el jornal, seguida de la ganadería, sin que se haya explorado completamente las ventajas económicas y socio-culturales que el turismo podría aportar.

Por otra parte, se debe considerar que Bellavista, se encuentra ubicada en una zona privilegiada con presencia de microclimas, por lo que se ha desarrollado un potencial hídrico significativo, el mismo que se vuelve fundamental en la presencia de áreas naturales ayudando a propiciar la formación de neblina, generando agua para abastecer las fuentes hídricas locales. Esto convierte a la parroquia en una zona de reserva natural, con comunidades que destacan por su entorno natural, cerros envueltos en neblina, microclima distintivo, flora y fauna diversa, creando paisajes variados que son propicios para el turismo rural.; además, se permite la realización de turismo de aventura, deportivo, gastronómico, ecológico, de diversión, descanso, religioso y cultural.

En correspondencia a lo mencionado anteriormente, se exhibe a la parroquia Bellavista como un potencial turístico considerable, especialmente en modalidades como el turismo de naturaleza, turismo rural comunitario, turismo de agua dulce, ecológico y de aventura.

Aunque la actividad turística aún no ha alcanzado su pleno desarrollo y no se cuenta como una de las principales actividades productivas, existen atractivos turísticos visitados por turistas en diversas comunidades como La Florita, Estero Abierto, Estero Bravo, Merejo, El Bejuco, y afluentes en localidades como La Cuesta el río Agua Fría y río Plátano; considerando que la riqueza natural y cultural de estas áreas podría ser aprovechada para impulsar un turismo más sostenible y beneficioso para la comunidad, explorar y promover este potencial turístico podría contribuir significativamente al desarrollo económico local y a la preservación de los recursos naturales.

## **2.6 COMPONENTE POLÍTICO INSTITUCIONAL**

El desarrollo sostenible de una comunidad se fundamenta en la integración de diversos elementos, siendo el componente político institucional un pilar fundamental en la planificación del futuro de una localidad; en este contexto, el diagnóstico del componente político institucional, dentro de la actualización del Plan de Desarrollo y Ordenamiento Territorial de la parroquia Bellavista, emerge como una herramienta estratégica que busca armonizar los objetivos políticos con las necesidades y aspiraciones de la parroquia. Este componente aborda no solo la estructura y el funcionamiento de las instituciones locales, sino también la participación ciudadana, la toma de decisiones y la construcción de una base política que promueva el bienestar colectivo y la equidad en el territorio integral de la parroquia.

### **2.6.1 Capacidades Institucionales Locales**

#### **2.6.1.1 Marco Constitucional**

En Ecuador, el marco constitucional que regula los Gobiernos Autónomos Descentralizados Parroquiales (GAD Parroquiales) está establecido en la Constitución de la República del Ecuador de 2008; este documento sienta las bases para la descentralización y autonomía de las diferentes instancias de gobierno, reconociendo la diversidad y particularidades de las parroquias como unidades territoriales.

Además de esto, dentro de la Constitución dentro del “Titulo V de la Organización Territorial del Estado”, se establece que los GAD Parroquiales son entidades de autogobierno, dotadas de personalidad jurídica y autonomía para la administración de sus intereses y recursos. Esta autonomía implica la capacidad de gestionar y planificar su desarrollo económico, social, cultural y ambiental de acuerdo con las necesidades y particularidades de cada parroquia.

Por otra parte, se debe tener en consideración que los GAD Parroquiales tienen competencias específicas que les permiten participar activamente en la toma de decisiones que afectan a su territorio; entre estas competencias se encuentran la planificación y ejecución de proyectos de desarrollo local, la gestión de servicios públicos

locales, la promoción de la participación ciudadana, y la protección y conservación del ambiente.

Es importante señalar que la Constitución también establece mecanismos de coordinación y colaboración entre los distintos niveles de gobierno, promoviendo la descentralización y la participación ciudadana en la gestión pública, por lo que los GAD Parroquiales representan, de esta manera, una expresión concreta del principio de subsidiariedad, permitiendo que decisiones claves se tomen a nivel local, donde se pueden entender mejor las necesidades y aspiraciones de la comunidad.

### **2.6.1.2 Funciones y/o Atribuciones**

El marco normativo establecido en el Código Orgánico de Organización Territorial, Autonomía y Descentralización (COOTAD), proporciona un claro delineamiento de las competencias y funciones de los Gobiernos Autónomos Descentralizados (GAD), con especial énfasis en el ámbito parroquial, según lo estipulado en sus respectivos artículos.

Según el **Artículo 12** del código, se enfatiza que la planificación del desarrollo y el ordenamiento territorial recae como competencia directa en los Gobiernos Autónomos Descentralizados dentro de sus territorios, esta competencia se ejerce mediante la formulación y ejecución de planes propios y otros instrumentos, todos ellos integrados y coordinados con los diferentes niveles de gobierno, este proceso se enmarca dentro del Sistema Nacional Descentralizado de Planificación Participativa, subrayando así la importancia de la coordinación intergubernamental para lograr un desarrollo integral y armonioso.

Por otra parte, en el **Artículo 64** se especifican las funciones particulares de los Gobiernos Autónomos Descentralizados parroquiales rurales, entre estas funciones, se destaca la promoción del desarrollo sustentable en su circunscripción territorial, con el objetivo de asegurar el buen vivir mediante la implementación de políticas públicas parroquiales, además, se subraya la importancia de establecer un sistema de participación ciudadana que fomente la gestión democrática y el ejercicio de derechos, y se establece la responsabilidad de elaborar y ejecutar el plan parroquial rural de desarrollo y ordenamiento territorial, coordinando acciones con la planificación cantonal y provincial,



la rendición de cuentas sobre el cumplimiento de metas se considera una actividad permanente y fundamental.

Mientras que, en el **Artículo 66** se establece que la junta parroquial rural es el órgano de gobierno de la parroquia rural, la elección de vocales por votación popular y la designación de su presidente y vicepresidente reflejan un enfoque democrático en la toma de decisiones, garantizando la representación de la comunidad en la gestión local; el voto dirimente del presidente proporciona un mecanismo eficaz para resolver posibles discrepancias y avanzar en la toma de decisiones, estos elementos fundamentales contribuyen a fortalecer la autonomía y participación de la parroquia rural en su propio desarrollo.

### **2.6.1.3 Lineamientos y Directrices Estratégicos**

Los lineamientos estratégicos en el marco del componente político institucional se refieren a las directrices y principios clave que guiarán las acciones y decisiones relacionadas con la gobernanza, la participación ciudadana y las instituciones dentro de la jurisdicción territorial específica de la parroquia Bellavista.

Estos lineamientos se encuentran diseñados para orientar el desarrollo y la gestión de políticas, asegurando coherencia con los objetivos generales del Plan de Desarrollo y con las necesidades particulares de la parroquia; los lineamientos considerados en la gobernanza del GAD de la parroquia Bellavista se muestran a continuación:

#### ***2.6.1.3.1 Fomento y Desarrollo de la Cultura del Diálogo***

La formación y capacitación en la cultura de diálogo emergen como un pilar fundamental para la construcción de sociedades más inclusivas, respetuosas y colaborativas, en un entorno caracterizado por la diversidad de perspectivas y experiencias, la habilidad para dialogar de manera efectiva se vuelve esencial para promover la comprensión mutua y la resolución pacífica de conflictos.

De esta manera, la capacitación en esta área busca equipar a individuos y comunidades con las competencias necesarias para abordar temas complejos de manera constructiva, promoviendo un ambiente propicio para la discusión abierta y el intercambio de ideas; Asimismo, impulsa la resolución de desafíos mediante el diálogo, construyendo puentes en lugar de barreras.

Es por ello que el Gobierno Autónomo Descentralizado en la gobernanza de la parroquia rural Bellavista, institucionaliza y fomenta a través de una resolución la participación y formación ciudadana, en base al **Art. 56** de la Ley Orgánica de Participación Ciudadana, donde se menciona que “en cada nivel de gobierno podrá fortalecer sus capacidades colectivas de interlocución, con las autoridades y de esta forma incidir de manera informada en el ciclo de las políticas públicas”, esto lo efectúa el GAD con la finalidad de avanzar en una cultura incluyente en la toma de decisiones para el desarrollo de la parroquia Bellavista.

En este apartado también nace, el *Dialogo Institucional con la Ciudadanía* en donde la Junta Parroquial de la parroquia rural de Bellavista, bajo el liderazgo del presidente electo Sr. Eddy Tóala Figueroa, viene desarrollando un proceso de relación directa con sus mandantes en mayor instancia los líderes comunitarios de cada una de las comunidades que conforman la parroquia, efectuando lo que son visitas, reuniones, conversatorios, asambleas comunitarias, instaurando de esta manera un dialogo permanente, democratizando así los espacios la gobernabilidad parroquial.

#### ***2.6.1.3.2 Transparencia y Rendición de Cuentas***

Conforme a la resolución que establece el sistema de participación ciudadana del Gobierno Autónomo Descentralizado de la parroquia rural de Bellavista, que estructura y regula el funcionamiento de dicho sistema en el Cantón 24 de Mayo, se define un proceso fundamental: la Rendición de Cuentas.

Este procedimiento implica que aquellos responsables de la gestión de lo público informen a la ciudadanía sobre los resultados de dicha gestión, La Rendición de Cuentas se configura como un acto participativo, regular, oportuno, transparente y veraz, el mismo que proporciona información precisa y suficiente, utilizando un lenguaje accesible, acerca de la gestión institucional, abarcando la formulación, ejecución y evaluación de políticas públicas.

Este proceso compromete a las instituciones y entidades a presentar a la ciudadanía, a través de sus autoridades o representantes, una evaluación de las acciones u omisiones en el ejercicio de su gestión y en la administración de recursos públicos.

La Rendición de Cuentas establece una relación recíproca de "derecho-deber". Para las instituciones, rendir cuentas se convierte en una obligación, es decir, un deber ético y legal, mientras tanto, para la ciudadanía, el acceso a la Rendición de Cuentas se

considera un derecho fundamental; A través de este proceso, es posible determinar si la gestión cumple con los requisitos, necesidades y expectativas de la ciudadanía a la que sirve, además, para las instituciones, la evaluación ciudadana se convierte en un medio para mejorar y cualificar su desempeño.

En esencia, la Rendición de Cuentas fomenta la corresponsabilidad entre los gobernantes y la ciudadanía, consolidando un puente transparente y participativo entre ambos actores, contribuyendo así al fortalecimiento de la democracia y la confianza pública.

#### ***2.6.1.3.3 Espacios Participativos***

El Gobierno Autónomo Descentralizado (GAD) de la parroquia rural de Bellavista despliega esfuerzos significativos para propiciar espacios participativos que faciliten el análisis y la deliberación en torno a la gestión institucional presentada. Con este propósito, se desarrolla una agenda detallada que abarca distintos aspectos cruciales:

##### **1. Organización Logística de Espacios Participativos:**

- Se planifican y coordinan los detalles logísticos necesarios para garantizar la efectiva realización de los espacios participativos. Esto incluye la disposición de recursos, la logística de eventos y la preparación de ambientes propicios para la participación activa.

##### **2. Difusión del Informe de Rendición de Cuentas:**

- Se lleva a cabo una estrategia de difusión efectiva para poner a disposición de la ciudadanía el informe de Rendición de Cuentas. La transparencia en la divulgación de la información es fundamental para asegurar que la ciudadanía esté informada y pueda participar plenamente en el proceso.

##### **3. Convocatoria a la Asamblea Local:**

- Se emite una convocatoria amplia, dirigida a la población en general y a los beneficiarios directos de obras públicas. Esta convocatoria garantiza la representatividad y diversidad de voces en la Asamblea Local, fomentando así una participación inclusiva.

#### **4. Ejecución de Espacios Participativos de Retroalimentación y Evaluación de la Gestión:**

- Se llevan a cabo los espacios participativos planificados, proporcionando un entorno propicio para la retroalimentación y la evaluación de la gestión. Estos eventos permiten el intercambio de ideas, la expresión de inquietudes y la evaluación crítica de los resultados obtenidos.

#### **5. Sistematización e Incorporación de Aportes Ciudadanos:**

- Se realiza un proceso de sistematización para recopilar y analizar los aportes ciudadanos. Estos aportes se consideran de manera integral, permitiendo que las perspectivas y sugerencias de la ciudadanía influyan en el informe final de Rendición de Cuentas.

Posteriormente, una vez generado el informe de Rendición de Cuentas, enriquecido con los aportes de la ciudadanía, se remite al Consejo de Participación Social y Solidaria (CPSS) de acuerdo con lo estipulado en la ley. Este proceso se lleva a cabo de manera anual y abarca el período fiscal completo, del 1 de enero al 31 de diciembre. La presidenta del gobierno parroquial, en su calidad de representante legal, juega un papel fundamental en este proceso, garantizando la transparencia y la responsabilidad en la gestión pública.

#### **2.6.1.4 Estructura Institucional del GAD Parroquial de Bellavista**

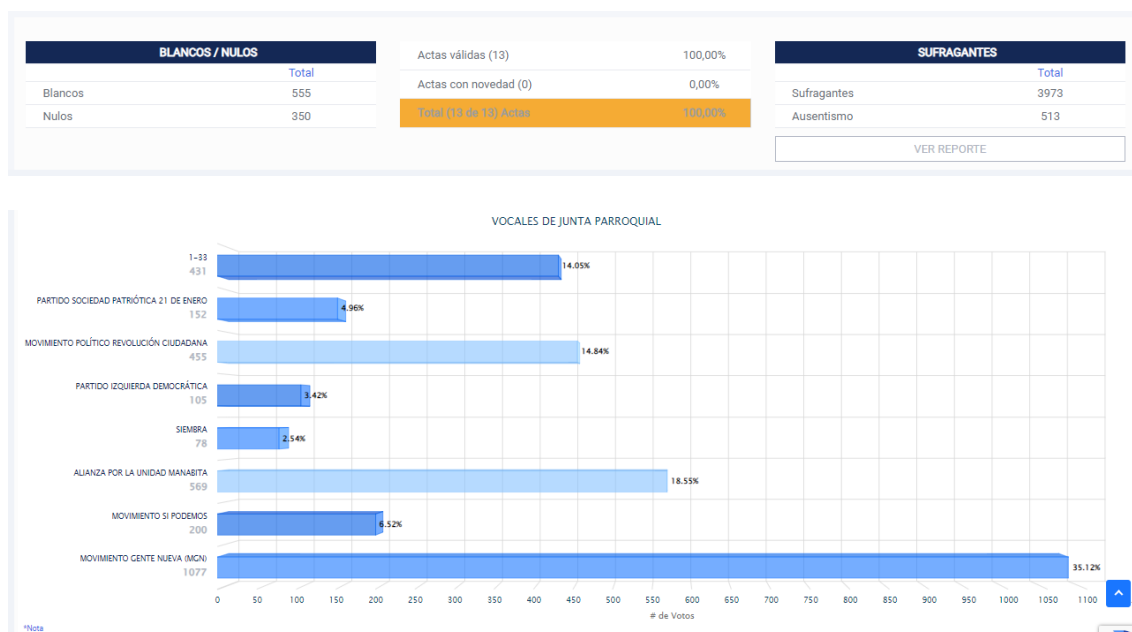
El Gobierno Autónomo Descentralizado parroquial de Bellavista, enmarcado en su compromiso con la autonomía y la participación ciudadana, se sustenta en una estructura institucional transparente, la misma que está presidida por la máxima autoridad, quien es el presidente del gobierno parroquial; esta entidad se organiza en diversas direcciones y departamentos que canalizan sus esfuerzos hacia el desarrollo integral de la parroquia.

La estructura incluye áreas dedicadas a la planificación y gestión, participación ciudadana, servicios públicos, y otras funciones cruciales para la implementación efectiva de políticas y proyectos, la colaboración entre los diversos componentes de la estructura institucional garantiza la eficiencia y la capacidad de respuesta a las necesidades de la comunidad, estableciendo así cimientos sólidos para el progreso sostenible de Bellavista.

En lo que concierne a la composición de los miembros del GAD de la parroquia Bellavista, estos están conformados de acuerdo a los resultados de las elecciones seccionales realizadas en el 2023.

Los resultados electorales del 2023, brindados por el Consejo Nacional Electoral, se muestran a continuación:

**Figura 63.** Resultados elecciones seccionales 2023 de la parroquia Bellavista



**Fuente:** CNE, 2023

**Elaboración:** Equipo técnico consultor

### 2.6.1.5 Talento Humano

El talento humano conocido también como capital humano, que conforma el Gobierno Parroquial de Bellavista está conformado por un equipo de cinco vocales, los cuales trabajan en equipo, construyen acuerdos y consensos, los mismos que les permiten gestionar un accionar unitario a favor de los intereses de la parroquia.

El listado de los miembros que conforman la autoridad del GAD Parroquial de Bellavista se muestra a continuación.



**Tabla 17.** Miembros que conforman el GAD parroquial de Bellavista

NOMBRES	CARGO	NIVEL DE INSTRUCCIÓN
Eddy Alexi Tóala Figueroa	Presidente	Secundaria
Flor María Sornoza Palma	Vicepresidente	Secundaria
Gema Alexandra Zambrano Benítez	Vocal	Tercer Nivel
Rony Ramón Valle Mendoza	Vocal	Tercer Nivel
Lucy Elizabeth Gorozabel Rodríguez	Vocal	Tercer Nivel

**Elaboración:** Equipo técnico consultor

Mientras que, los miembros que conforman la parte administrativa, del GAD Parroquial de Bellavista se muestra a continuación.

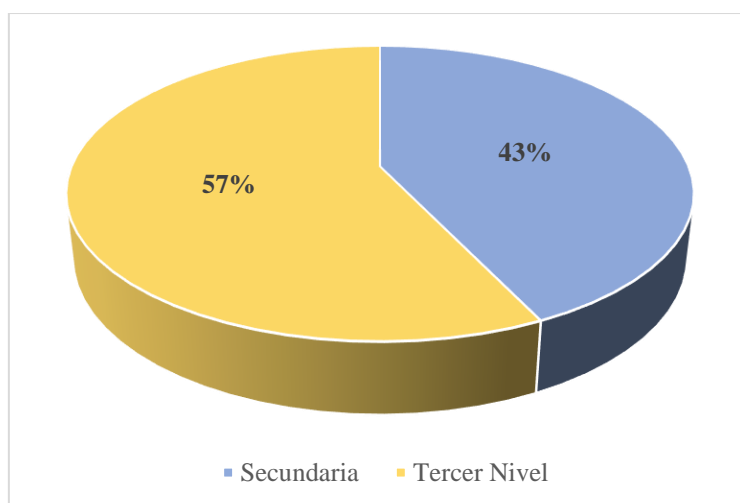
**Tabla 18.** Miembros que conforman la parte administrativa del GAD parroquial de Bellavista

NOMBRES	CARGO	NIVEL DE INSTRUCCIÓN
María Marlene Macías Cabal	Asistente Administrativa	Secundaria
Marcelo Gregorio Macías Giler	Secretario Tesorero	Tercer Nivel

**Elaboración:** Equipo técnico consultor

De manera global el GAD de la Parroquia Bellavista se encuentra conformado por un total de 7 miembros, en donde se muestran únicamente dos niveles de instrucción académica entre los miembros del GAD siendo estos Secundaria y Tercer Nivel en donde este último se encuentra con una mayor predominancia con un 57 %.

**Figura 64.** Nivel de instrucción académica de los miembros del GAD parroquial de Bellavista



**Elaboración:** Equipo técnico consultor

### 2.6.1.6 Sistema Local de Planificación

El sistema local de planificación dentro de la parroquia Bellavista, está conformado por el Consejo de Planificación Local, el mismo que es la instancia de interacción social, técnica y política más estable que tiene, por estar compuesta por 50 % de representantes públicos y 50 % de representantes de la Asamblea Parroquial delegados como miembros al Consejo de Planificación.

Tanto el proceso gobernante de Presidencia y el proceso gobernante del Consejo de Planificación dentro de la cadena de valor, tienen anclado los procesos de planificación y rendición de cuentas, son los dos procesos más movilizadores de las decisiones de bienestar en la producción de bienes, obras y servicios.

Para el actual periodo de gobernabilidad los representantes del Consejo de Planificación son:

**Tabla 19.** Miembros del Consejo de Planificación de la parroquia Bellavista

<b>Miembros del Consejo de Planificación</b>	
<b>Integrante</b>	<b>Representa</b>
Eddy Alexi Tóala Figueroa	GAD
Gema Alexandra Zambrano Benítez	GAD
Marcelo Gregorio Macías Giler	GAD
Finlandia Monserrate Palma Miele	Ciudadanía
Villafuerte Mendoza Juan Libaldo	Ciudadanía
Pilay Pilay Reinaldo Carmelo	Ciudadanía

**Elaboración:** Equipo técnico consultor

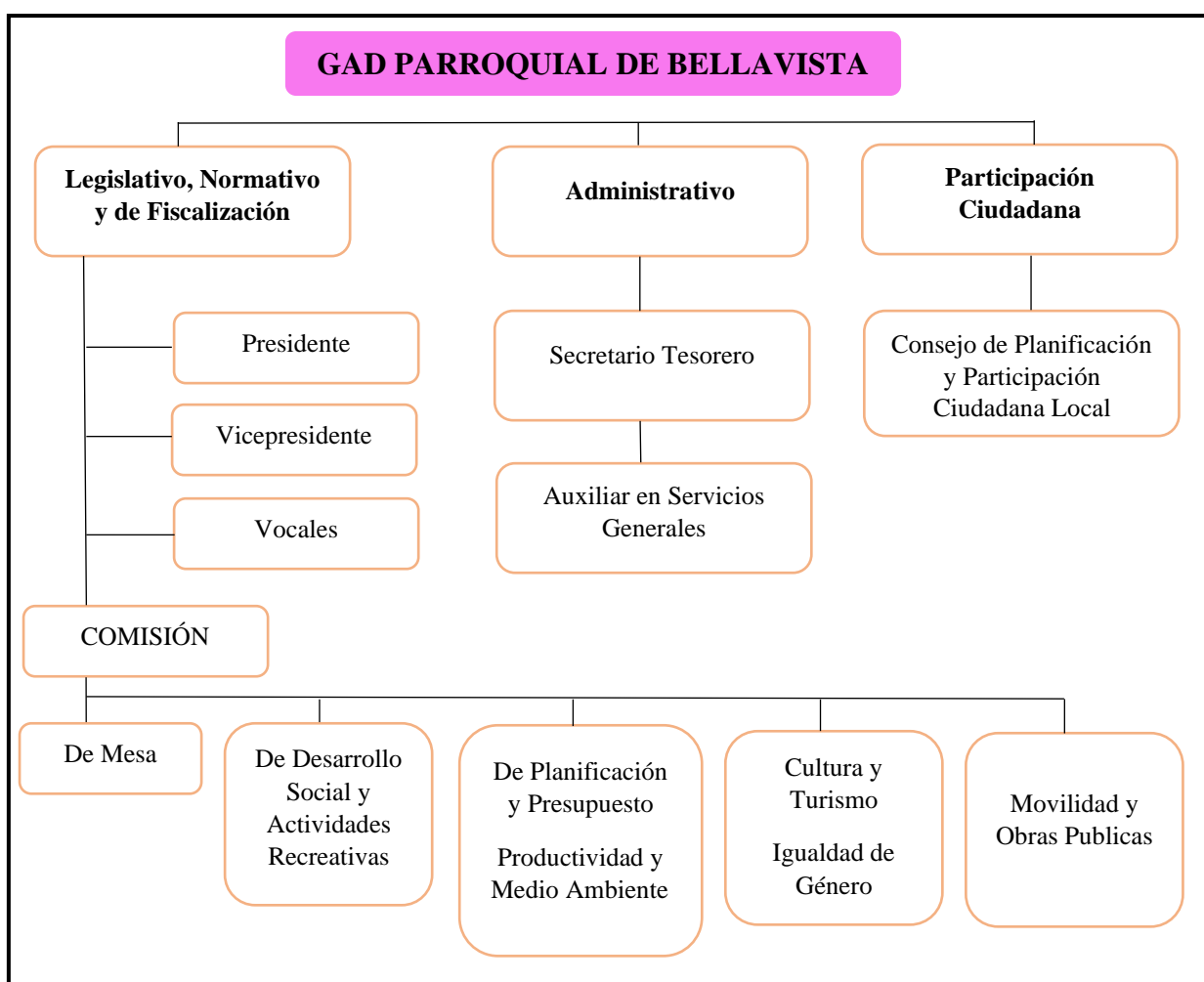
### 2.6.1.7 Organigrama Estructural del GAD Parroquial de Bellavista

El diseño del organigrama funcional del GAD parroquial, constituye una parte esencial de su estructura institucional, este diseño se encuentra encabezado por la máxima autoridad, generalmente el presidente o presidenta del gobierno parroquial, estos organismos se organizan en diversas direcciones y unidades funcionales para llevar a cabo sus responsabilidades de manera eficaz, entre estas áreas se encuentran la planificación y gestión, participación ciudadana, desarrollo comunitario, servicios públicos, y administración financiera; cada una de estas unidades desempeña un papel crucial en el

desarrollo y ejecución de políticas y proyectos que impactan directamente en la calidad de vida de la población local.

Partiendo de esto, es necesario mencionar que la última reforma al Reglamento Orgánico Funcional de la parroquia Bellavista fue realizada en el periodo de gobernabilidad 2019 – 2023 en donde fueron tomados a consideración los lineamientos vigentes del COOTAD, así como también de la Ley Orgánica de Participación Ciudadana, en donde se estableció una correcta estructura funcional la misma que se muestra a continuación.

**Figura 65.** Organigrama estructural del GAD parroquial de Bellavista



**Fuente:** GAD parroquial Bellavista  
**Elaboración:** Equipo técnico consultor

El Reglamento Orgánico Funcional de la parroquia Bellavista, pese a tener una buena estructuración funcional, debido al cambio en el periodo de gobernabilidad necesita ser actualizado, con la finalidad de distribuir y establecer las actuales responsabilidades buscando lograr así un correcto funcionamiento estructural.

### 2.6.1.8 Estructuración de Unidades Administrativas

**Tabla 20.** Estructura de unidades administrativas para el GAD parroquial de Bellavista

<b>Estructura / Unidad Administrativa</b>	<b>Funciones (Art. 64 COOTAD)</b>	<b>Competencias (Art. 65 COOTAD)</b>
Desarrollo Social Actividades Recreativas Y Igualdad de Género	Diseñar e implementar políticas de promoción y construcción de equidad e inclusión	
Planificación y Presupuesto Productividad y Medio Ambiente	Promover el desarrollo sustentable de su territorio parroquial Diseñar e impulsar políticas de promoción y construcción de equidad e inclusión. Implementar sistema de participación ciudadana. Elaborar el plan parroquial rural de desarrollo, el de ordenamiento territorial y las políticas públicas	Planificar junto con otras instituciones del sector público y actores de la sociedad el desarrollo parroquial y correspondiente ordenamiento territorial en el marco de la interculturalidad, plurinacionalidad y el respeto a la diversidad. Gestionar la cooperación internacional
	Fomentar la inversión y el desarrollo económico especialmente de la economía popular y solidaria, en sectores como la agricultura, ganadería, artesanía y turismo. Articular a los actores de la economía popular y solidaria a la provisión de bienes y servicios venir y controlar la contaminación ambiental	Incentivar el desarrollo de las actividades productivas comunitarias la preservación de la biodiversidad y la protección del ambiente

<p>Movilidad y Obras Publicas</p>	<p>Vigilar la ejecución de obras y la calidad de los servicios públicos y propiciar la organización de la ciudadanía. Prestar los servicios públicos que le sean expresamente delegados o descentralizados</p>	<p>Planificar, construir y mantener la infraestructura física, los equipamientos y los espacios públicos de la parroquia. Planificar y mantener, en coordinación con los gobiernos provinciales, la vialidad rural. Gestionar, coordinar y administrar los servicios públicos que le sean delegados o descentralizados por otros niveles de gobierno. Vigilar la ejecución de obras y la calidad de los servicios</p>
-----------------------------------	--	---

**Fuente:** COOTAD, 2019

**Elaboración:** Equipo técnico consultor

### 2.6.1.9 Asignaciones Presupuestaria

La asignación presupuestaria para el Gobierno Parroquial de Bellavista, juega un papel vital en la materialización de sus objetivos y proyectos. Encabezado por la máxima autoridad, que típicamente es el presidente del gobierno parroquial; este proceso implica la distribución estratégica de recursos financieros en diversas áreas claves, tales como servicios públicos, infraestructura, desarrollo comunitario y participación ciudadana.

Cada asignación presupuestaria refleja las prioridades y necesidades específicas de la parroquia, permitiendo la ejecución de programas que promueven el bienestar y la prosperidad de la comunidad, sin embargo, esta asignación ha venido sufriendo un déficit debido a los diversos recortes presupuestarios que se han ejercido motivo de la problemática económica y social que presenta el país.

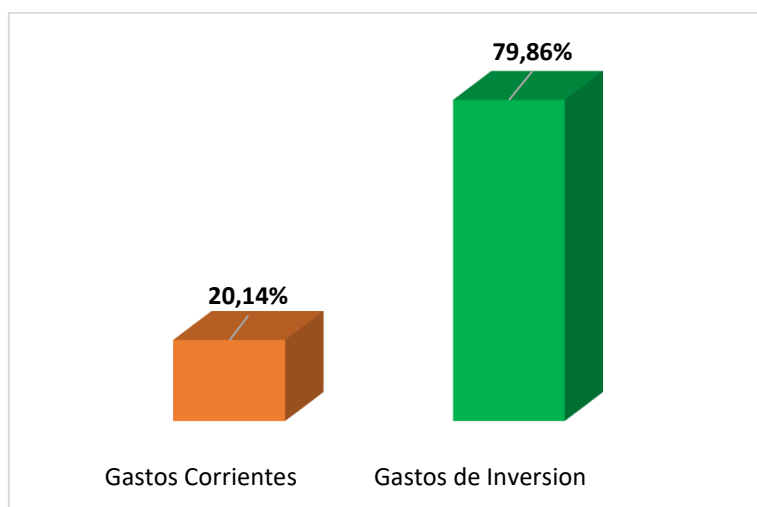
Por otra parte, la transparencia y la rendición de cuentas en el manejo de las asignaciones presupuestarias, garantizan una gestión financiera responsable y fortalecen la confianza entre el gobierno parroquial de Bellavista con la ciudadanía. Así, la asignación presupuestaria se convierte en un instrumento clave para la transformación positiva y sostenible de la parroquia, alineando los recursos disponibles con las metas y aspiraciones de cada una de las comunidades que conforman Bellavista.

De acuerdo a la información provista por el GAD, en presupuesto que fue asignado para el año fiscal 2022, fue de 332.758, 16 \$, de los cuales el 20,14 % fue destinado a gastos corrientes abarcando esto un total de 67.000 \$; Mientras que los gastos



de inversión abarcaron un total de 265.758,16 siendo esto el 79,86 % del presupuesto del año en mención.

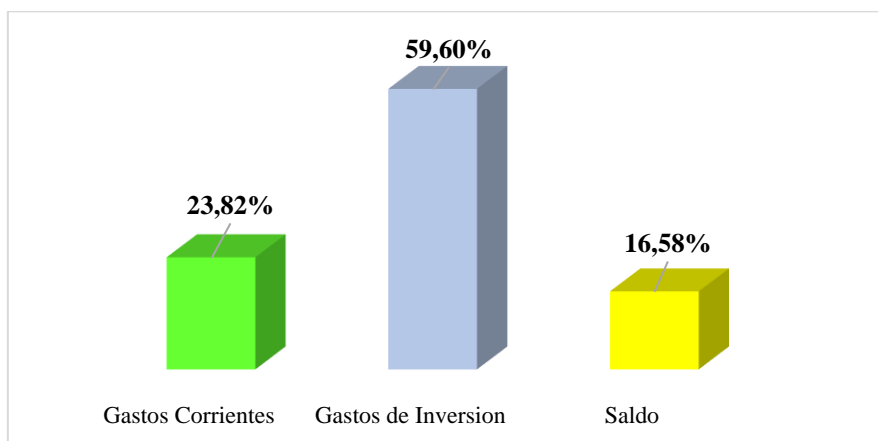
**Figura 66.** Distribución presupuestaria año 2022



**Fuente:** GAD parroquia, 2023  
**Elaboración:** Equipo técnico consultor

Mientras que en lo que concierne al periodo del año 2023, de acuerdo a la información dotada por el GAD, la partida presupuestaria en consideración a la reforma acuerdo 2023-004 incluyendo ingresos se tiene una partida presupuestaria de 441.426,93\$ de los cuales sin terminar el corte de año fiscal económico se tiene un gasto corriente de 105.162,28 \$ y un gasto de inversión de 263.074,48 \$ quedando un saldo aun de 73.190,18\$ la representación porcentual de estos valores se muestra en la siguiente grafica.

**Figura 67.** Distribución presupuestaria año 2023



**Fuente:** GAD parroquia, 2023  
**Elaboración:** Equipo técnico consultor

## 2.6.2 Articulación Interinstitucional

En correspondencia al modelo de gestión del PDOT vigente de la parroquia Bellavista, así como de la revisión de la normativa; dentro del accionar del Gobierno Autónomo Descentralizado de la parroquia Bellavista, se posee dos mecanismos de articulación, los cuales incorporan la participación de los distintos niveles de los GAD, así como de la sociedad civil, siendo estos los siguientes.

**Tabla 21.** Articulación interinstitucional que posee el GAD parroquial de Bellavista

Mecanismo de Articulación	Descripción	Actores
Mesas de trabajo	Estas mesas de trabajo conformadas por dignatarios, técnicos y ciudadanos de los distintos niveles de gobierno y representantes ciudadanos que tiene como finalidad hacer el seguimiento de la planificación y ejecución de los planes de desarrollo	Gobiernos: *Provincial *Cantonal *Parroquial
Consejo de planificación parroquial	Constituido según dispone el Código orgánico de planificación y finanzas públicas, COPFP, encargado de hacer el seguimiento a la ejecución de la planificación y plantear ajustes, reformas y correctivos de ser necesario	Ejecutivo del gobierno parroquial: *Delegado del órgano legislativo parroquia * Asamblea ciudadana parroquial

**Elaboración:** Equipo técnico consultor

## 2.7 ANÁLISIS ESTRATÉGICO

El Plan de Desarrollo y Ordenamiento Territorial, se erige como un pilar fundamental para asegurar un crecimiento sostenible y equitativo dentro del complejo entramado de las comunidades locales. Es por ello que, ante el desafío de armonizar el aprovechamiento de los recursos naturales, preservación ambiental, desarrollo rural y urbano, entre otros criterios, se hace imperativo, llevar a cabo un análisis estratégico de cada uno de los componentes o sistemas que conforman un tejido territorial.

Este proceso de diagnóstico busca no solo identificar debilidades y fortalezas, sino también comprender las interrelaciones entre aspectos económicos, sociales y ambientales. El objetivo principal radica en proporcionar una visión integral que permita formular políticas y acciones específicas, orientadas a potenciar el desarrollo de manera sostenible. A través de este enfoque, se busca no solo evaluar la capacidad de resiliencia del territorio frente a amenazas potenciales, sino también identificar oportunidades clave para promover el bienestar de la comunidad. El análisis estratégico se presenta, así como la piedra angular para la construcción de un Plan de Ordenamiento y Desarrollo Territorial que no solo responda a los retos actuales, sino que también sienta las bases para un futuro próspero y equitativo.

### 2.7.1 ANÁLISIS ESTRATÉGICO COMPONENTE FÍSICO AMBIENTAL

La parroquia rural Bellavista, situada en el cantón 24 de Mayo de la provincia de Manabí, se enfrenta a una realidad físico-ambiental compleja que requiere una evaluación crítica y exhaustiva. Con una extensión territorial de 103,19 km<sup>2</sup>, la zona alberga una riqueza de recursos naturales que han sido clave para el desarrollo integral de su población. Sin embargo, este desarrollo se ve amenazado por una serie de desafíos ambientales que merecen una atención cuidadosa.

En primer lugar, la diversidad de ecosistemas en Bellavista, como el Bosque siempreverde estacional de tierras bajas y el Bosque siempreverde estacional pie montano, es destacable. A pesar de la presencia de 1224,23 ha de bosque primario, carece de áreas protectoras, lo que aumenta la vulnerabilidad de estos ecosistemas ante las actividades humanas y eventos naturales. La falta de medidas de conservación pone en riesgo la biodiversidad de la región, comprometiendo la sostenibilidad a largo plazo.

En cuanto al suelo, la orografía variada de Bellavista presenta suelos desde planos hasta muy escarpados, con pendientes que alcanzan hasta los 64,16 grados. La predominancia de una estructura montañosa y la presencia de suelos con morfología de vertiente de mesa plantean desafíos adicionales para la gestión del territorio. La coexistencia de 4 microcuencas con una red hídrica extensa de 48,46 km de longitud es un activo importante, pero también una fuente potencial de problemas, especialmente considerando las modificaciones antrópicas y las acciones naturales que han aumentado la propensión a inundaciones en más de 500 ha.

La actividad agrícola ganadera, que abarca 2956,71 ha, es vital para la economía local. Sin embargo, la interferencia humana en los cauces de agua y los eventos naturales ha exacerbado el riesgo de inundaciones, afectando la productividad y la seguridad de los habitantes de Bellavista. La necesidad de implementar prácticas agrícolas sostenibles y medidas de manejo del agua se presenta como imperativa para salvaguardar tanto la actividad económica como el entorno natural.

En el ámbito de los desastres naturales, la parroquia enfrenta desafíos considerables, con deslizamientos de grado medio afectando el 11,86 % del territorio y movimientos en masa con un grado de susceptibilidad mediana que abarcan 5660,13 ha. Estas amenazas, agravadas por cambios en el uso del suelo, contribuyen a un aumento en la probabilidad de incendios forestales. La productividad de material combustible vegetal genera una amenaza de nivel medio y bajo, subrayando la necesidad de medidas preventivas y estrategias de gestión de riesgos.

En resumen, la parroquia Bellavista se encuentra en una encrucijada ambiental donde la conservación de sus recursos naturales y la promoción de un desarrollo sostenible son imperativos. La implementación de políticas ambientales, prácticas agrícolas responsables y medidas de gestión de riesgos se presenta como esencial para garantizar la resiliencia de esta comunidad frente a los desafíos presentes y futuros.

### 2.7.1.1 Síntesis de Problemas y Potenciales del Componente Físico Ambiental

VARIABLE	POTENCIALIDAD	PROBLEMA
Patrimonio Hídrico	Presencia de 4 microcuencas en el territorio de la parroquia	No se presentan áreas de protección en las zonas de ribera
	48,46 km de longitud de afluentes hídricos	Cauces intermitentes por pérdida de cobertura vegetal en las zonas adyacentes a los cuerpos hídricos
	La mayor parte de los afluentes posee cauce permanente	-
Patrimonio Forestal	59,89 % de la extensión territorial de la parroquia conforma el patrimonio forestal	Bosque primario con limitadas extensiones de tierra
	-	Perdida de patrimonio forestal en la parroquia producto del expansionismo de las fronteras agrícolas y ganaderas
Relieve y Pendiente	Suelos con áreas planas y semiplanas para diversos usos	Superficie montañosa
	-	Pendientes fuertes con más de 30 % en más de la mitad del territorio
Suelos	Suelos con capacidad para diversidad de usos	Suelos erosionados producto de malas prácticas agrícolas y ganaderas
	Suelos con buenos niveles de productividad agrícola y pecuaria	Más del 60 % del suelo de la parroquia presenta una fertilidad química muy alta
Ecosistemas	Presencia de 2 tipos de zonas de vida dentro de la parroquia	Intervenciones constantes dentro de estas zonas de vida
	6292,91 ha ocupadas por los ecosistemas de bosque siempre verde	Alteración de nichos ecológicos
	-	Fragmentación de ecosistemas producto de actividades antrópicas
Flora y Fauna	Abundante diversidad de especies de flora y fauna	Caza furtiva de especies animales
	Alto nivel de endemismo y sinantropismo de las especies de flora y fauna	Aprovechamiento irracional del recurso vegetal maderero
	-	Disminución de la población de especies de peces y ciertos mamíferos
Amenazas Naturales	No se presentan afectaciones volcánicas directas	Deslizamientos de tierra en una extensión de 1416,51 Ha
	-	Territorio dominado por una mediana susceptibilidad a movimientos en masa

### 2.7.1.2 Sistematización de Potencialidades del Componente Físico Ambiental

Potencialidad	Desafío		Competencia GAD
	Desafío de largo plazo	Desafío de gestión	
Presencia de 4 microcuencas en el territorio de la parroquia	Establecer políticas locales en pro de la conservación en zonas estratégicas de las microcuencas	Articular gestiones de conservación en cada una de las microcuencas	Gestión con Gobierno Provincial y Ministerio de Ambiente Agua y Transición Ecológica (MAATE)
48,46 km de longitud de afluentes hídricos	Zonificación de áreas de protección hídrica dentro de los afluentes hídricos	Concientización poblacional sobre cuidado dentro de los afluentes hídricos	Campañas de concientización
La mayor parte de los afluentes posee cauce permanente	Cuidado ambiental en zonas de cauces intermitentes		Identificación de autores causantes
59,89 % de la extensión territorial de la parroquia conforma el patrimonio forestal	Mantenimiento de la extensión territorial de patrimonio forestal	Reforestación con especies arbóreas nativas	Zonificación de áreas a reforestar
Suelos con áreas planas y semiplanas para diversos usos	Estudios de productividad ambiental en suelos planos y semiplanos		Mapeo de áreas planas y semiplanas
Suelos con capacidad para diversidad de usos	Determinar la capacidad, usos correctos y adecuados de los suelos		Identificación de prioridad de uso del suelo
Suelos con buenos niveles de productividad agrícola y pecuaria	Direccionar a la población en el establecimiento de buenas prácticas agrícolas y pecuarias	Dotación de insumos básicos para actividades agrícolas	Gestión y articulación con entidades competentes
Presencia de 2 tipos de zonas de vida dentro de la parroquia	Caracterización ecológica y establecimiento de actividades de protección y cuidado a las zonas de vida		Gestión con Gobierno Provincial y Ministerio de Ambiente Agua y Transición Ecológica (MAATE)
60,98 % del territorio de la parroquia ocupado por los ecosistemas de bosque siempre verde	Caracterización ecológica y establecimiento de actividades de protección y cuidado a las zonas de vida		Gestión con Gobierno Provincial y Ministerio de Ambiente Agua y Transición Ecológica (MAATE)
Abundante diversidad de especies de flora y fauna, y alto nivel de endemismo y sinantropismo de especies	Inventario de Flora y Fauna local	Concientización poblacional sobre cuidado de la flora y fauna	Gestión con Ministerio de Ambiente Agua y Transición Ecológica (MAATE)



### 2.7.1.3 Sistematización de Problemas del Componente Físico Ambiental

Problema	Desafío		Competencia GAD
	Desafío de largo plazo	Desafío de gestión	
No se presentan áreas de protección en las zonas de ribera	Establecimiento de Áreas de Protección en las Zonas de Ribera bajo políticas cantonales	Mapeo y zonificación de las áreas con mayor afectación dentro de las zonas de protección hídrica	Gestión con actores claves
Cauces intermitentes por pérdida de cobertura vegetal en las zonas adyacentes a los cuerpos hídricos	Restauración de la cobertura vegetal en las franjas de cauces intermitentes	Concientización poblacional sobre cuidado dentro de los afluentes hídricos	Gestión con actores claves y Programas de capacitación comunitaria
Bosque primario con limitadas extensiones de tierra	Expansión Sostenible del Bosque Primario	Restauración Rápida de Bosque Primario en Áreas Limitadas	Gestión y convenio con Gobierno Provincial y MAATE
Perdida de patrimonio forestal en la parroquia producto del expansionismo de las fronteras agrícolas y ganaderas	Restauración Integral del Patrimonio Forestal en la Parroquia	Restauración del Patrimonio Forestal en sitios con mayor degradación ecológica de la Parroquia	Campaña de reforestación
Relieve montañoso con pendientes fuertes con más de 30 % en más de la mitad del territorio	Desarrollo de Prácticas Agroforestales en Relieve Montañoso	Programa de Reforestación y Estabilización de Pendientes	Gestión con actores claves y reforestación con especies locales
Suelos erosionados producto de malas prácticas agrícolas y ganaderas	Restauración de Suelos Erosionados a través de Prácticas Agrícolas y Ganaderas Sostenibles		Convenio de capacitación con MAATE Y MAG
Más del 60 % del suelo de la parroquia presenta una fertilidad química muy alta	Programa de Educación y Asesoramiento sobre Manejo Sostenible del Suelo	Capacitaciones sobre Fertilización y Uso Eficiente de Insumos	Gestión con actores claves
Alteración de nichos ecológicos	Restauración y Manejo Sostenible de Nichos Ecológicos		Gestión y convenio con MAATE
Fragmentación de ecosistemas producto de actividades antrópicas	Conservación y Conectividad de Ecosistemas		Plan Integral de conservación de ecosistemas
Aprovechamiento irracional del recurso vegetal maderero y de especies animales	Talleres de capacitación sobre aprovechamiento del recurso natural	Concientización poblacional sobre cuidado de la flora y fauna	Capacitación y Concientización Comunitaria
Territorio dominado por una mediana susceptibilidad a movimientos en masa	Capacitación en Respuesta de Emergencia	Reforestación y Estabilización de Pendientes	Campaña de reforestación

### 2.7.1.4 Priorización de Potencialidades y Problemas del Componente Físico

#### Ambiental

Potencialidad/Problema	Criterios de Priorización				Valoración Total
	C1	C2	C3	C4	
La mayor parte de los afluentes posee cauce permanente	10	20	25	20	75
48,46 km de longitud de afluentes hídricos	5	20	25	20	70
Presencia de 2 tipos de zonas de vida dentro de la parroquia	5	20	25	20	70
Suelos con buenos niveles de productividad agrícola y pecuaria	10	20	25	20	75
No se presentan áreas de protección en las zonas de ribera	20	25	25	20	90
Bosque primario con limitadas extensiones de tierra	10	25	25	20	80
Perdida de patrimonio forestal en la parroquia producto del expansionismo de las fronteras agrícolas y ganaderas	18	25	25	20	88
Fragmentación de ecosistemas producto de actividades antrópicas	15	25	25	20	85

### 2.7.1.5 Sistematización de Problemas y Potencialidades con Valoraciones

#### altas y medias

Potencialidad/Problema	Prioridad	Desafío de gestión *	Desafío de largo plazo **
No se presentan áreas de protección en las zonas de ribera	Alta	Mapeo y zonificación de las áreas con mayor afectación dentro de las zonas de protección hídrica	Establecimiento de Áreas de Protección en las Zonas de Ribera bajo políticas cantonales
Perdida de patrimonio forestal en la parroquia producto del expansionismo de las fronteras agrícolas y ganaderas	Alta	Restauración del Patrimonio Forestal en sitios con mayor degradación ecológica de la Parroquia	Restauración Integral del Patrimonio Forestal en la Parroquia
Fragmentación de ecosistemas producto de actividades antrópicas	Alta	Conservación y Conectividad de Ecosistemas	
La mayor parte de los afluentes posee cauce permanente	Media	Cuidado ambiental en zonas de cauces intermitentes	
Presencia de 2 tipos de zonas de vida dentro de la parroquia	Media	Caracterización ecológica y establecimiento de actividades de protección y cuidado a las zonas de vida	

## 2.7.2 ANÁLISIS ESTRATÉGICO

### COMPONENTE ASENTAMIENTOS HUMANOS

La realidad de la parroquia Bellavista en cuanto a asentamientos humanos revela una compleja y diversa distribución demográfica y urbanística. Con 36 comunidades en total, es evidente que la población se ha dispersado de manera variada a lo largo de su extensión territorial. Sin embargo, destaca el crecimiento urbano significativo en solo dos comunidades, la cabecera parroquial de Bellavista y Jaboncillo, las cuales abarcan una extensión considerable de 26,47 hectáreas. Este fenómeno se atribuye al aumento demográfico y al desarrollo de infraestructura civil en estas zonas.

El análisis del uso y ocupación del suelo en la cabecera parroquial revela la presencia de nueve barrios que sirven como centros de actividades socioculturales y económicas. Aunque estas áreas desempeñan un papel vital en la vida comunitaria, enfrentan desafíos en términos de distribución y organización territorial. La falta de un inventario completo de propiedades y bienes complica aún más la gestión eficiente de estos recursos.

Al examinar la jerarquización basada en la extensión territorial de las comunidades, se destacan Estero León, La Palanca y El Bejuco, con extensiones superiores a 500 hectáreas. Sin embargo, estas extensiones han sido objeto de diversas actividades antrópicas después de los asentamientos humanos, planteando interrogantes sobre la sostenibilidad y preservación de estos entornos.

En términos de infraestructura vial, la parroquia cuenta con una red de 147,71 kilómetros, pero el 49,08 % de ella está compuesta por lastre. Este hecho, combinado con el 65 % de la población que percibe el mal estado de la red vial, evidencia un problema significativo en el transporte terrestre. La limitada disponibilidad de servicios de transporte intercantonales fuera de la cabecera parroquial crea un déficit en la movilidad de la población.

La problemática se extiende al acceso a servicios básicos. Aunque existen antenas de conectividad móvil, el 17,62 % de la población carece de servicio de telefonía móvil. Además, la migración de la población hacia áreas más pobladas ha afectado a las unidades educativas, llevando al cese de actividades en varios centros educativos debido a la falta de estudiantes.

El servicio de salud pública, proporcionado por cuatro unidades estratégicamente distribuidas, se ve obstaculizado por la falta de capacitación y conciencia en la población sobre el cuidado y prevención de la salud personal. Esto resulta en una renuencia por parte de la población a utilizar estos servicios esenciales.

En resumen, la parroquia Bellavista enfrenta desafíos significativos en términos de planificación urbana, distribución territorial, infraestructura vial, acceso a servicios básicos y conciencia comunitaria. El abordaje integral de estos problemas requerirá una colaboración activa entre autoridades locales, instituciones y la comunidad para desarrollar soluciones sostenibles que mejoren la calidad de vida de sus habitantes.

### 2.7.2.1 Síntesis de Problemas y Potenciales del Componente Asentamientos

#### Humanos

VARIABLE	POTENCIALIDAD	PROBLEMA
Distribución Demográfica	Gran variabilidad en el número de comunidades que conforma la parroquia	Crecimiento urbano únicamente en dos comunidades
	-	Migración de la población en ciertas comunidades
Uso y Ocupación del Suelo	Áreas urbanas distribuidas en ejes estratégicos de la parroquia	Déficit en crecimiento urbano en la mayor parte de las comunidades
	División territorial de las comunidades	Mala distribución catastral de barrios en la cabecera parroquial
Movilidad, Conectividad e Infraestructura	Amplia red vial distribuida en toda la parroquia	La mayor parte de la red vial se encuentra en mal estado
	Acceso de la población a conectividad móvil	Limitada disponibilidad del servicio de transporte intercantonal
	97,6 % de la población posee servicio de energía eléctrica	Déficit en el servicio de alumbrado público
	-	Falta de infraestructura adecuada para saneamiento y tratamiento de residuos
	-	Limitado conocimiento poblacional respecto a los servicios del MSP

### 2.7.2.2 Sistematización de Potencialidades del Componente Asentamientos Humanos

Potencialidad	Desafío		Competencia GAD
	Desafío de largo plazo	Desafío de gestión	
Gran variabilidad en el número de comunidades que conforma la parroquia	Fortalecimiento de la identidad y la cohesión comunitaria	Censo local de la distribución poblacional de cada comunidad	Gestión MIES y Proyectos locales
Áreas urbanas distribuidas en ejes estratégicos de la parroquia	Infraestructura que promuevan la conectividad y accesibilidad por ejes	Fomentar iniciativas comunitarias para el embellecimiento y fortalecimiento de la identidad local	Gestión y Talleres de capacitación comunitaria
División territorial de las comunidades	Mejora en la cohesión social y sentido de pertenencia	Consultas con líderes comunitarios y residentes para comprender las necesidades y desafíos locales	Gestión IGM-GADs parroquiales y municipal; Asambleas ciudadanas
Amplia red vial distribuida en toda la parroquia	Diseño de un plan maestro integral para la red vial, considerando crecimiento futuro y sostenibilidad	Análisis detallado del estado actual de la red vial, identificando puntos problemáticos y oportunidades	Gestión GAD Municipal y MTOP
Acceso de la población a conectividad móvil	Implementación de medidas correctivas, como la instalación de nuevas antenas y mejora de la infraestructura existente	Identificación de áreas con deficiencias en la cobertura y calidad de la señal	Trabajo local y Gestión MINTEL
97,6 % de la población posee servicio de energía eléctrica	Evaluación de la infraestructura eléctrica actual y la identificación de áreas de mejora	Concienciación comunitaria sobre prácticas energéticas responsables	Trabajo local y Gestión CNEL

### 2.7.2.3 Sistematización de Problemas del Componente Asentamientos Humanos

Problema	Desafío		Competencia GAD
	Desafío de largo plazo	Desafío de gestión	
Crecimiento urbano únicamente en dos comunidades	Identificación de áreas con necesidades inmediatas y desarrollo de intervenciones para mejorar la distribución de recursos y servicios	Evaluación detallada del crecimiento urbano en las dos comunidades predominantes	Gestión con actores claves
Déficit en crecimiento urbano en la mayor parte de las comunidades	Implementación de proyectos de infraestructura y servicios para estimular el desarrollo sostenible en comunidades desfavorecidas	Evaluación detallada del déficit de crecimiento urbano en comunidades específicas	Gestión con actores claves
Mala distribución catastral de barrios en la cabecera parroquial	Implementación de políticas locales de regulación para mantener una distribución equitativa en futuros desarrollos urbanos	Revisión detallada de la distribución de barrios actual e identificación de discrepancias	Gestión GAD Municipal y Trabajo local con asambleas participativas
La mayor parte de la red vial se encuentra en mal estado	Implementación gradual de proyectos de rehabilitación y mantenimiento, con énfasis en la durabilidad y la sostenibilidad	Evaluación detallada del estado actual de la red vial, identificando tramos críticos que requieren intervenciones inmediatas	Gestión Gobierno Provincial y Trabajo local
Limitada disponibilidad del servicio de transporte intercantonal	Desarrollo de un plan estratégico para optimizar la red de transporte intercantonal, considerando la expansión de rutas y la mejora de la infraestructura	Evaluación detallada de la oferta y demanda de transporte intercantonal, identificando áreas con déficit de servicios	Gestión con Cooperativas de transporte y Asambleas comunitarias
Déficit en el servicio de alumbrado público	Evaluación detallada de las zonas con déficit de alumbrado público, identificando áreas prioritarias para intervenciones inmediatas	Consultas comunitarias para entender las necesidades específicas y las expectativas en cuanto a la iluminación pública	Asamblea comunitaria y Gestión CNEL



Falta de infraestructura adecuada para saneamiento y tratamiento de residuos	Desarrollo de un plan integral que incluya mejoras en la recolección de residuos por parte de la EMAI y programas educativos continuos para el tratamiento de residuos	Implementación de campañas de concientización comunitaria sobre la clasificación y disposición adecuada de residuos	Trabajo local y Gestión EMAI
Limitado conocimiento poblacional respecto a los servicios del MSP	Implementación de programas educativos continuos, enfocados en la prevención de enfermedades y la promoción de la salud	Desarrollo de materiales educativos y sesiones informativas dirigidas a la comunidad	Gestión MSP

#### 2.7.2.4 Priorización de Potencialidades y Problemas del Componente Asentamientos Humanos

Potencialidad/Problema	Criterios de Priorización				Valoración Total
	C1	C2	C3	C4	
División territorial de las comunidades	10	10	25	20	65
Amplia red vial distribuida en toda la parroquia	15	25	25	20	85
Áreas urbanas distribuidas en ejes estratégicos de la parroquia	10	15	25	20	70
Mala distribución catastral de barrios en la cabecera parroquial	10	20	25	20	75
Limitada disponibilidad del servicio de transporte Inter cantonal	15	25	25	20	85
Déficit en el servicio de alumbrado publico	15	25	25	20	85
Falta de infraestructura adecuada para saneamiento y tratamiento de residuos	13	25	25	20	83
Limitado conocimiento poblacional respecto a los servicios del MSP	15	25	25	20	85

### 2.7.2.5 Sistematización de Problemas y Potencialidades con Valoraciones

altas y medias

Potencialidad/Problema	Prioridad	Desafío de gestión *	Desafío de largo plazo **
Amplia red vial distribuida en toda la parroquia	Media	Análisis detallado del estado actual de la red vial, identificando puntos problemáticos y oportunidades	Diseño de un plan maestro integral para la red vial, considerando crecimiento futuro y sostenibilidad
Áreas urbanas distribuidas en ejes estratégicos de la parroquia	Media	Fomentar iniciativas comunitarias para el embellecimiento y fortalecimiento de la identidad local	Infraestructura que promuevan la conectividad y accesibilidad por ejes
Limitada disponibilidad del servicio de transporte Inter cantonal	Alta	Evaluación detallada de la oferta y demanda de transporte Inter cantonal, identificando áreas con déficit de servicios	Desarrollo de un plan estratégico para optimizar la red de transporte Inter cantonal, considerando la expansión de rutas y la mejora de la infraestructura
Déficit en el servicio de alumbrado público	Alta	Consultas comunitarias para entender las necesidades específicas y las expectativas en cuanto a la iluminación pública	Evaluación detallada de las zonas con déficit de alumbrado público, identificando áreas prioritarias para intervenciones inmediatas
Falta de infraestructura adecuada para saneamiento y tratamiento de residuos	Media	Implementación de campañas de concientización comunitaria sobre la clasificación y disposición adecuada de residuos	Desarrollo de un plan integral que incluya mejoras en la recolección de residuos por parte de la EMAI y programas educativos continuos para el tratamiento de residuos
Limitado conocimiento poblacional respecto a los servicios del MSP	Alta	Desarrollo de materiales educativos y sesiones informativas dirigidas a la comunidad	Implementación de programas educativos continuos, enfocados en la prevención de enfermedades y la promoción de la salud

### 2.7.3 ANÁLISIS ESTRATÉGICO

#### COMPONENTE SOCIOCULTURAL

En el Censo de 2022, Bellavista tiene 5693 habitantes, con un 50,2 % de hombres y un 49,8 % de mujeres. La edad promedio es de 34 años, con la mayoría de la población en los rangos de 10 a 24 años. Hubo un incremento poblacional del 15,83 % desde 2010, principalmente en mujeres.

La distribución étnica incluye Montubios (68,3 %), Mestizos (28,5 %), Afroecuatorianos (1,9 %), Blancos (1,2 %) e Indígenas (0,1 %). El 24,5 % de la población está en el sistema educativo, mayormente en Educación General Básica (68,53 %). En niveles educativos integrales, el 65,78 % tiene educación primaria y el 23,26 % secundaria.

El acceso a servicios de salud es crucial, especialmente en un área rural con deficiencias en agua potable y prácticas agrícolas. El Ministerio de Salud registra 14 afectaciones comunes, destacando la influenza (32,56 %), afecciones respiratorias (17,61 %) e hipertensión (9,30 %). Un 13,62 % no menciona afectaciones.

Se Destaca que el Ministerio de Salud Pública atendió a 1447 habitantes, constituyendo el 25.41% de la población total. Se menciona una tendencia decreciente en consultas médicas desde mayo, con un total de 12549 consultas.

En cuanto a hábitat y vivienda, se informa que la parroquia cuenta con 1796 hogares, con una media de 3.17 miembros por hogar. Predominan hogares de 2 y 3 personas, abarcando el 23% y 22.10%, respectivamente. La tenencia de vivienda muestra que el 73.8% posee vivienda propia, seguido por viviendas prestadas (23.4%) y viviendas en pago (2%).

A nivel cultural, no hay registros de patrimonio tangible o intangible, pero se destaca la diversidad histórica y cultural de la parroquia en aspectos gastronómicos, festivos, étnicos, artesanías y viviendas.

### 2.7.3.1 Síntesis de Problemas y Potenciales del Componente Sociocultural

VARIABLE	POTENCIALIDAD	PROBLEMA
Demografía y Población	Crecimiento Poblacional positivo superior al 10 %	-
	Predominancia de Población local joven	Falta de diversidad generacional
Servicios Públicos y Sociales	24,5 % de la población se encuentra en el sistema educativo	Parte de la infraestructura educativa no se encuentra operativa
	Distribución estratégica de las unidades o centros de salud en territorio	Únicamente el 25,41 % de la población registra asistencia medica
	Sistema de abastecimiento de agua en la cabecera parroquial	Déficit integral respecto a la obtención de agua potable
	73,80 % de la población tiene vivienda propia	-
Patrimonio y Diversidad Cultural	-	Déficit de patrimonio y diversidad cultural

### 2.7.3.2 Sistematización de Potencialidades del Componente Socio Cultural

Potencialidad	Desafío		Competencia GAD
	Desafío de largo plazo	Desafío de gestión	
Crecimiento Poblacional positivo superior al 10 %	Evaluación detallada de las necesidades actuales y futuras generadas por el crecimiento poblacional	Identificación y priorización de áreas con mayor presión demográfica	Consultas comunitarias y gestión con actores claves
Predominancia de Población local joven	programas y eventos que fomenten la educación, el empleo juvenil y la participación cívica	Fomento de espacios creativos y de emprendimiento	Talleres participativos
24,5 % de la población se encuentra en el sistema educativo	Desarrollo de centros comunitarios que sirvan como espacios para actividades educativas	Implementación de programas de alfabetización y educación continua para la población sin nivel educativo	Gestión con centros de educación continua y MINUDEC
Distribución estratégica de las unidades o centros de salud en territorio	Programas de Educación en Salud	Campañas de Concientización en Salud	Gestión MSP
Sistema de abastecimiento de agua en la cabecera parroquial	Monitoreo continuo del recurso hídrico	Mantenimiento y reparación de la red de abastecimiento de agua existente	Participación ciudadana y Trabajo local
73,80 % de la población tiene vivienda propia	Desarrollo de programas específicos para garantizar el acceso a viviendas adecuadas para todos, incluidos grupos vulnerables	Concurso de embellecimiento de fachadas	Gestión con actores claves y Trabajo local

### 2.7.3.3 Sistematización de Problemas del Componente Sociocultural

Problema	Desafío		Competencia GAD
	Desafío de largo plazo	Desafío de gestión	
Falta de diversidad generacional	Programas de mentorías intergeneracionales	Talleres y Cursos Interactivos entre personas de diferentes edades	Trabajo local y promoción de participación ciudadana
Parte de la infraestructura educativa no se encuentra operativa	Establecer una red de apoyo que involucre a padres, maestros y líderes comunitarios para promover la importancia de la educación y motivar a los estudiantes	Análisis de demanda educativa	Gestión MINUDEC y Trabajo local
Únicamente el 25,41 % de la población registra asistencia medica	Programa de atención comunitaria en los sectores o comunidades más lejanas	Campañas de Concientización de Salud	Gestión de programas con MSP
Déficit integral respecto a la obtención de agua potable	Construcción de Infraestructuras de Abastecimiento de Agua	Programas educativos y de concientización que fomenten el uso eficiente del agua	Trabajo local y gestión GAD Municipal
Déficit de patrimonio y diversidad cultural	Creación y registro de patrimonios culturales	Implementación y creación de símbolos parroquiales y marca institucional	Trabajo local



### 2.7.3.4 Priorización de Potencialidades y Problemas del Componente

#### Sociocultural

Potencialidad/Problema	Criterios de Priorización				Valoración Total
	C1	C2	C3	C4	
24,5 % de la población se encuentra en el sistema educativo	15	25	25	20	85
Distribución estratégica de las unidades o centros de salud en territorio	20	25	25	20	90
Sistema de abastecimiento de agua en la cabecera parroquial	10	25	25	20	80
Falta de diversidad generacional	10	25	25	20	80
Únicamente el 25,41 % de la población registra asistencia medica	5	25	25	20	75
Déficit de patrimonio y diversidad cultural	0	25	25	25	75

### 2.7.3.5 Sistematización de Problemas y Potencialidades con Valoraciones

#### altas y medias

Potencialidad/Problema	Prioridad	Desafío de gestión *	Desafío de largo plazo **
Distribución estratégica de las unidades o centros de salud en territorio	Alta	Campañas de Concientización en Salud	Programas de Educación en Salud
Únicamente el 25,41 % de la población registra asistencia medica	Media	Campañas de Concientización de Salud	Programa de atención comunitaria en los sectores o comunidades más lejanas
Falta de diversidad generacional	Alta	Talleres y Cursos Interactivos entre personas de diferentes edades	Programas de mentorías intergeneracionales
Déficit de patrimonio y diversidad cultural	Media	Implementación y creación de símbolos parroquiales y marca institucional	Creación y registro de patrimonios culturales

## 2.7.4 ANÁLISIS ESTRATÉGICO

### COMPONENTE ECONÓMICO PRODUCTIVO

La parroquia Bellavista presenta una amplia gama de actividades económicas, siendo la agricultura la más predominante, seguida de la ganadería y el comercio. A pesar de una oferta abundante de mano de obra, la demanda es limitada, en parte debido a la falta de interés en labores agrícolas por parte de la población joven, que constituye la mayoría de la población integral de Bellavista. Aunque la población económicamente activa es significativa, el desempleo alcanza el 65,03 %. Por otra parte, la falta de escrituras de tierra, ha afectado al 57,81 % de la población ya que se presentan déficits en la cadena productiva al no poder realizar el agricultor cultivos de largo plazo, presentando esto un desafío sustancial para el desarrollo económico local al limitar las inversiones a largo plazo.

Por otra parte, se debe tener consideración que la gestión de estructuras económicas y el desarrollo empresarial, a través de emprendimientos asociativos, se promueven por el Instituto Nacional de Economía Popular y Solidaria, pero la parroquia carece de registros de entidades respaldadas por este Instituto; Además, existe una deficiencia en el tejido dinámico de la economía popular y asociativa debido a la escasez de organizaciones parroquiales, en parte debido a la falta de información sobre establecimientos legales y los beneficios que conllevan. A nivel alimentario, a pesar de la diversidad de producción local, la preponderancia de cultivos intensivos limita la variedad de cultivos lo que conlleva a que la Seguridad Alimentaria se vea afectada en la Parroquia.

En infraestructura productiva, la preferencia por actividades comerciales, tanto dentro como fuera de la parroquia, destaca la falta de aprovechamiento de los recursos disponibles. A pesar de contar con un valioso recurso natural, la falta de atención al turismo representa una oportunidad desaprovechada en diversos segmentos como el turismo de naturaleza, rural comunitario, agua dulce, ecológico y de aventura. Es por ello que la planificación estratégica debe abordar estos desafíos para promover el desarrollo sostenible y mejorar la calidad de vida en Bellavista.

### 2.7.4.1 Síntesis de Problemas y Potenciales del Componente Económico

#### Productivo

VARIABLE	POTENCIALIDAD	PROBLEMA
Actividades Económicas y Productiva	Variedad de Actividades Económicas en donde la Agricultura es la que presenta un mayor predominio	El mayor grupo poblacional no tiene afinidad por actividades agrícolas
Trabajo y Empleo	Población en Edad de Trabajar (PET) y Económicamente Activa (PEA), superior al 60 %	65,03 % de la PEA se encuentra desempleada
	-	Elevada tasa de desempleo (45,68 %)
Concentración y Distribución de las Riquezas	-	Ingresos mensuales familiares menor de 100 \$
	Tierra con capacidad de producción diversificada	Predominancia de monocultivos intensos
	-	Productividad limitada por tierras sin escrituras
Economía Popular y Solidaria	Variedad de negocios y emprendimientos	No se cuenta con negocios registrados en el Instituto Nacional de Economía Popular y Solidaria
	Presencia de asociaciones productivas	No se tiene asociaciones supervisadas por la Superintendencia de Economía Popular y Solidaria
Seguridad Alimentaria	-	Poca diversificación en los cultivos
Infraestructura Productiva	-	Actividad comercial local limitada
Recurso Turístico	Recurso Natural y Cultural variado	Falta de interés poblacional

### 2.7.4.2 Sistematización de Potencialidades del Componente Económico Productivo

Potencialidad	Desafío		Competencia GAD
	Desafío de largo plazo	Desafío de gestión	
Variedad de Actividades Económicas en donde la Agricultura es la que presenta un mayor predominio	Implementación de estrategias para fortalecer las cadenas de valor de productos agrícolas	Implementación de programas para fomentar la diversificación de cultivos y prácticas agrícolas que aumenten la resiliencia y sostenibilidad económica de la comunidad	Gestión MAG y Trabajo local
Población en Edad de Trabajar (PET) y Económicamente Activa (PEA), superior al 60 %	Implementación de un programa para proporcionar orientación laboral a la población en edad de trabajar	Organización de ferias locales que conecten a la población activa con empleadores y oportunidades de emprendimiento	Gestión Gobierno Provincial
Tierra con capacidad de producción diversificada	Desarrollo de un plan estratégico que identifique y promueva zonas específicas para cultivos diversos	Implementación de programas de asesoramiento agrícola para promover la diversificación de cultivos	Gestión y Trabajo local
Variedad de negocios y emprendimientos	Creación de una red de cooperativas que facilite la colaboración entre negocios locales	Desarrollo de una campaña para sensibilizar a la comunidad sobre la importancia de apoyar negocios locales	Gestión
Presencia de asociaciones productivas	Fomento de asociaciones intersectoriales que integren diversas cadenas de valor	Organización de eventos que reúnan a las asociaciones productivas para fomentar el intercambio de experiencias	Gestión
Recurso Natural y Cultural variado	Establecimiento de circuitos turísticos integrados que combinen experiencias naturales y culturales	Organización de eventos culturales y festivales que celebren la riqueza cultural y natural de la región	Gestión y Trabajo local

### 2.7.4.3 Sistematización de Problemas del Componente Económico Productivo

Problema	Desafío		Competencia GAD
	Desafío de largo plazo	Desafío de gestión	
El mayor grupo poblacional no tiene afinidad por actividades agrícolas	Integración de programas educativos sobre agricultura en las escuelas locales para fomentar desde temprana edad una comprensión positiva y aprecio por la actividad agrícola	Implementación de campañas de concientización para destacar la importancia de la actividad agrícola	Gestión MAG y Gobierno Provincial
65,03 % de la PEA se encuentra desempleada	Programas de apoyo al emprendimiento que fomenten la creación de pequeñas empresas y negocios locales	Programas de capacitación rápida que se alineen con las necesidades del mercado laboral local	Gestión
Elevada tasa de desempleo (45,68 %)	Implementación de un programa que promueva la inclusión laboral de grupos vulnerables	Identificación de sectores emergentes con potencial de crecimiento y generación de empleo	Gestión y Trabajo local
Ingresos mensuales familiares menor de 100 \$	Apoyo a la creación de emprendimientos agrícolas a gran escala	Promover la creación de productos artesanales como joyas, textiles, cerámica, entre otros, que puedan ser vendidos en ferias locales	Gestión y Trabajo local
Predominancia de monocultivos intensos	Fomento de la creación de cooperativas agrícolas que promuevan la diversificación de cultivos	Promueve la implementación de sistemas agroforestales	Gestión y Trabajo local
Productividad limitada por tierras sin escrituras	Implementación de un programa que facilite la regularización de tierras	Desarrollo de programas de capacitación que aborden la gestión eficiente de tierras	Gestión MAG
Actividad comercial local limitada	Implementar un programa continuo de formación para dueños de negocios locales	Creación de rutas que destaquen la oferta y comercial local, alentando a residentes y visitantes a explorar diferentes negocios	Gestión
Falta de interés poblacional en creación de turismo	Involucrar a la comunidad en el desarrollo de proyectos turísticos	Organización de eventos culturales y recreativos que celebren la identidad local y destaquen la riqueza de la región	Gestión y Trabajo local

#### 2.7.4.4 Priorización de Potencialidades y Problemas del Componente Sociocultural

Potencialidad/Problema	Criterios de Priorización				Valoración Total
	C1	C2	C3	C4	
Variedad de Actividades Económicas en donde la Agricultura es la que presenta un mayor predominio	15	18	20	15	68
Población en Edad de Trabajar (PET) y Económicamente Activa (PEA), superior al 60 %	15	20	20	15	70
Recurso Natural y Cultural variado	15	25	25	20	85
El mayor grupo poblacional no tiene afinidad por actividades agrícolas	15	25	25	18	83
Elevada tasa de desempleo (45,68 %)	15	25	20	18	78
Ingresos mensuales familiares menor de 100 \$	15	25	20	10	70
Predominancia de monocultivos intensos	15	25	20	15	75
Productividad limitada por tierras sin escrituras	15	25	25	10	75



### 2.7.4.5 Sistematización de Problemas y Potencialidades con Valoraciones altas y medias

Potencialidad/Problema	Prioridad	Desafío de gestión *	Desafío de largo plazo **
Recurso Natural y Cultural variado	Alta	Organización de eventos culturales y festivales que celebren la riqueza cultural y natural de la región	Establecimiento de circuitos turísticos integrados que combinen experiencias naturales y culturales
El mayor grupo poblacional no tiene afinidad por actividades agrícolas	Alta	Implementación de campañas de concientización para destacar la importancia de la actividad agrícola	Integración de programas educativos sobre agricultura en las escuelas locales para fomentar desde temprana edad una comprensión positiva y aprecio por la actividad agrícola
Productividad limitada por tierras sin escrituras	Media	Desarrollo de programas de capacitación que aborden la gestión eficiente de tierras	Implementación de un programa que facilite la regularización de tierras
Ingresos mensuales familiares menor de 100 \$	Media	Promover la creación de productos artesanales como joyas, textiles, cerámica, entre otros, que puedan ser vendidos en ferias locales	Apoyo a la creación de emprendimientos agrícolas a gran escala
Variedad de Actividades Económicas en donde la Agricultura es la que presenta un mayor predominio	Media	Implementación de programas para fomentar la diversificación de cultivos y prácticas agrícolas que aumenten la resiliencia y sostenibilidad económica de la comunidad	Implementación de estrategias para fortalecer las cadenas de valor de productos agrícolas

### COMPONENTE POLÍTICO INSTITUCIONAL

El GAD Parroquial de Bellavista presenta potencialidades significativas en sus capacidades institucionales, fundamentadas en un sólido marco constitucional y normativo alineado con la COOTAD. El enfoque en la gobernanza refleja principios clave, como el fomento de la cultura del diálogo, la transparencia y la rendición de cuentas, así como la promoción de espacios participativos. Aunque la estructura organizacional se distribuye eficazmente en áreas cruciales, como planificación, participación ciudadana y administración financiera, se identifica la necesidad de actualizar el reglamento orgánico funcional para alinearlo con las demandas actuales de la administración.

Sin embargo, se evidencia una problemática importante relacionada con la falta de conocimiento de la normativa vigente, lo que puede obstaculizar la implementación efectiva de las competencias y funciones del GAD Parroquial. Esta brecha en el entendimiento normativo podría afectar la toma de decisiones informadas y la eficacia en la ejecución de políticas y proyectos.

En cuanto al capital humano, la diversidad de líneas políticas y niveles académicos, aunque enriquecedora, podría generar desafíos en la cohesión y visión compartida. El Consejo de Planificación de la Parroquia Bellavista, compuesto equitativamente por representantes públicos y de la Asamblea Parroquial, constituye una instancia crucial para la interacción técnica, social y política. A pesar de esto, la limitación en los mecanismos de articulación interinstitucional, con solo dos instancias identificadas, resalta la necesidad de fortalecer estos canales para promover una colaboración más amplia y eficiente entre actores locales.

### 2.7.5.1 Síntesis de Problemas y Potenciales del Componente Político Institucional

VARIABLE	POTENCIALIDAD	PROBLEMA
Capacidades Institucionales Locales	-	Falta de conocimiento de la normativa vigente
	Reglamento Orgánico Funcional con buena estructura	-
	Ley Orgánica de Participación Ciudadana y Control Social	Déficit en el marco regulatorio de la estructura del sistema de participación ciudadana
	Normas Técnicas y metodológicas	Déficit en los Instrumentos de Seguimiento y evaluación
Articulación Interinstitucional	-	Falencia en los mecanismos de articulación
	-	Débil presencia de la Cooperación Internacional
	-	Sistema de Información Local con Insuficiencia

### 2.7.5.2 Sistematización de Potencialidades del Componente Económico Productivo

Potencialidad	Desafío		Competencia GAD
	Desafío de largo plazo	Desafío de gestión	
Reglamento Orgánico Funcional con buena estructura	Establecimiento de un programa continuo de formación para el personal	Actualización del Reglamento Orgánico Funcional	Trabajo local
Ley Orgánica de Participación Ciudadana y Control Social	Desarrollo de un programa continuo de formación en derechos ciudadanos, enfocado en la Ley Orgánica	Desarrollo de campañas de concientización ciudadana para informar sobre la Ley Orgánica de Participación Ciudadana y Control Social	Gestión y Trabajo local
Normas Técnicas y metodológicas	Establecimiento de colaboraciones con entidades externas especializadas en normas técnicas y metodológicas	Organización de seminarios cortos centrados en aspectos específicos de las normas técnicas y metodológicas	Trabajo local

### 2.7.5.3 Sistematización de Problemas del Componente Económico Productivo

Problema	Desafío		Competencia GAD
	Desafío de largo plazo	Desafío de gestión	
Falta de conocimiento de la normativa vigente	Implementación de un programa de certificación profesional dirigida a los empleados del GAD	Organización de sesiones de capacitación introductoria que aborden los aspectos fundamentales de la normativa vigente a miembros del GAD	Trabajo local
Déficit en el marco regulatorio de la estructura del sistema de participación ciudadana	Implementación de un programa de capacitación continua para los actores clave, incluidos funcionarios gubernamentales y líderes comunitarios	Organización de sesiones de sensibilización dirigidas a líderes y empleados para destacar la importancia de un marco regulatorio sólido en el sistema de participación ciudadana	Gestión y Trabajo local
Déficit en los Instrumentos de Seguimiento y evaluación	Diseño y desarrollo de nuevos instrumentos de seguimiento y evaluación que se alineen mejor con los objetivos de desarrollo	Actualización y simplificación de los formatos de seguimiento y evaluación para hacerlos más claros y accesibles	Gestión y Trabajo local
Falencia en los mecanismos de articulación	Desarrollo de un modelo integral de articulación que defina roles, responsabilidades y flujos de comunicación	Formación de grupos de trabajo temporales con representantes de diferentes áreas para abordar problemas específicos, facilitando la colaboración inmediata en proyectos puntuales	Gestión y Trabajo local
Débil presencia de la Cooperación Internacional	Desarrollo de alianzas estratégicas a largo plazo con organizaciones internacionales	Análisis rápido para identificar oportunidades inmediatas de cooperación internacional	Trabajo local
Sistema de Información Local con Insuficiencia	Articulación con Otros niveles de Gobierno para fortalecimiento del SIL	Fortalecimiento del Sistema de Información Local	Trabajo local

#### 2.7.5.4 Priorización de Potencialidades y Problemas del Componente Político Institucional

Potencialidad/Problema	Criterios de Priorización				Valoración Total
	C1	C2	C3	C4	
Reglamento Orgánico Funcional con buena estructura	20	25	25	20	90
Ley Orgánica de Participación Ciudadana y Control Social	25	20	25	25	95
Falta de conocimiento de la normativa vigente	20	25	20	20	85
Déficit en los Instrumentos de Seguimiento y evaluación	20	20	20	20	80
Falencia en los mecanismos de articulación	20	25	25	20	90
Débil presencia de la Cooperación Internacional	15	20	25	15	75
Sistema de Información Local con Insuficiencia	20	20	25	20	85



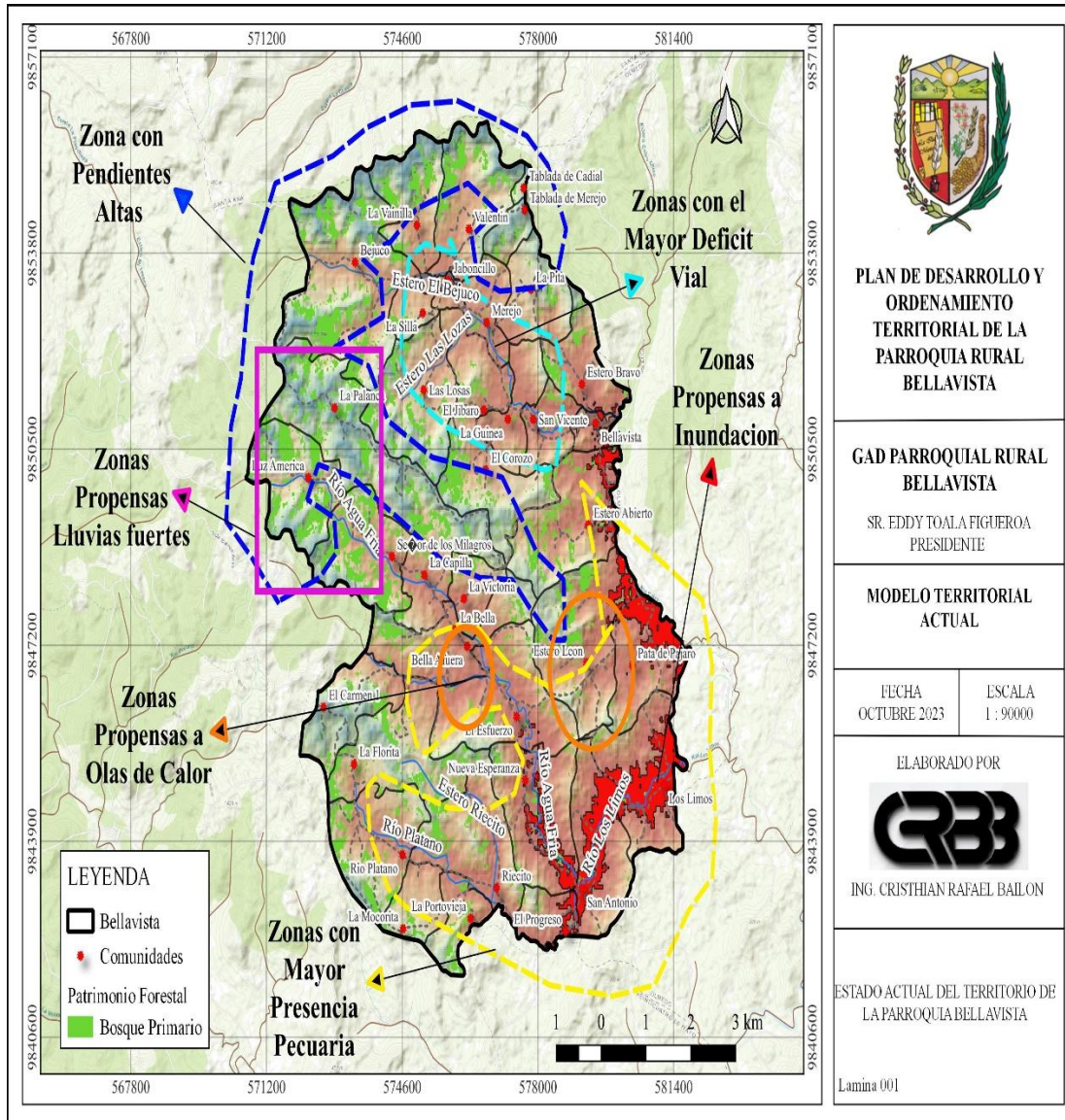
### 2.7.5.5 Sistematización de Problemas y Potencialidades con Valoraciones altas y medias

Potencialidad/Problema	Prioridad	Desafío de gestión *	Desafío de largo plazo **
Ley Orgánica de Participación Ciudadana y Control Social	Alta	Desarrollo de campañas de concientización ciudadana para informar sobre la Ley Orgánica de Participación Ciudadana y Control Social	Desarrollo de un programa continuo de formación en derechos ciudadanos, enfocado en la Ley Orgánica
Reglamento Orgánico Funcional con buena estructura	Alta	Actualización del Reglamento Orgánico Funcional	Establecimiento de un programa continuo de formación para el personal
Falencia en los mecanismos de articulación	Alta	Formación de grupos de trabajo temporales con representantes de diferentes áreas para abordar problemas específicos, facilitando la colaboración inmediata en proyectos puntuales	Desarrollo de un modelo integral de articulación que defina roles, responsabilidades y flujos de comunicación
Déficit en los Instrumentos de Seguimiento y evaluación	Media	Actualización y simplificación de los formatos de seguimiento y evaluación para hacerlos más claros y accesibles	Diseño y desarrollo de nuevos instrumentos de seguimiento y evaluación que se alineen mejor con los objetivos de desarrollo
Sistema de Información Local con Insuficiencia	Media	Fortalecimiento del Sistema de Información Local	Articulación con Otros niveles de Gobierno para fortalecimiento del SIL

## 2.8 MODELO ACTUAL DEL TERRITORIO

El modelo territorial actual de Bellavista, se representa en la siguiente gráfica, mismo que se encuentra basado en el diagnóstico estratégico evidencia las potencialidades y problemas, más notorias a nivel integral del territorio parroquial.

**Figura 68.** Mapa del modelo actual del territorio





# **PLAN DE ORDENAMIENTO Y DESARROLLO TERRITORIAL PARROQUIAL DE BELLA VISTA**



## **PROPUESTA Y MODELO TERRITORIAL DESEADO**



### 3. PROPUESTA

La etapa de FORMULACIÓN DE PROPUESTA en el marco del Plan de Desarrollo y Ordenamiento Territorial (PDOT) abarca las decisiones y políticas acordadas y coordinadas entre los diversos actores sociales, económicos, culturales, y otros, presentes en el territorio. Su propósito es alcanzar una meta o visión futura para la zona y los asentamientos humanos dentro de la jurisdicción parroquial. Esto se logra mediante el fortalecimiento de las capacidades productivas y humanas existentes, la consideración de las aptitudes productivas del suelo, y la resolución de los problemas previamente identificados y priorizados durante la fase de diagnóstico.

La elaboración de políticas, estrategias de desarrollo, objetivos, metas e indicadores está intrínsecamente ligada a la visión consensuada de desarrollo, un elemento clave que se articula y define de manera participativa. La significativa relevancia de la VISIÓN CONSENSUADA DE DESARROLLO radica en que refleja la perspectiva a futuro compartida por las autoridades y residentes en relación con el territorio. Esta visión representa el ideal máximo a alcanzar y, por lo tanto, debe inspirar esperanza y movilización coordinada entre los actores del desarrollo.

En la construcción de la propuesta del PDOT de la parroquia Bellavista, se consideró los siguientes factores:

- 1) La información contenida en el diagnóstico
- 2) Las propuestas y/o acciones contenidas en el plan de gobierno de los vocales de la Junta parroquia electos.
- 3) El análisis de los contenidos de la propuesta del PDOT vigente: Visión, lineamientos políticos, metas, programas, proyectos y acciones, esto con la finalidad de recoger lo que está vigente y darle continuidad
- 4) Las competencias exclusivas del gobierno autónomo descentralizado parroquial rural (COOTAD, Art. 65)
- 5) Las funciones del GAD parroquial rural (COOTAD, Art. 64)
- 6) Los fines de los gobiernos autónomos descentralizados (COOTAD, Art. 4); y,
- 7) Los postulados constitucionales y legales relacionados con derechos y/o servicios que deben ser gestionados de manera concurrente (Constitución de la República)

Arts. 375, 381, 389, 391, 392, 393, 404, 405, 415); y se articuló con el Plan Nacional de Desarrollo.

Para fundamentar de mejor manera las políticas y mecanismos de intervención que debe asumir el GAD rural, se hace un análisis de las funciones y competencias del gobierno autónomo descentralizado:

**Tabla 22.** Funciones y competencias del GAD parroquial

<b>Funciones del GAD parroquial rural (COOTAD, Art. 64)</b>	<b>Competencias exclusivas del GAD (COOTAD, Art. 65)</b>
Promover el desarrollo sustentable (...) para garantizar la realización del buen vivir (...)	Planificar el desarrollo parroquial y su correspondiente ordenamiento territorial, en el marco de la interculturalidad y plurinacionalidad y el respeto a la diversidad
Elaborar el plan de desarrollo; el de ordenamiento territorial y las políticas públicas; ejecutar las acciones de ámbito parroquial, y, realizar el seguimiento y rendición de cuentas sobre el cumplimiento de las metas establecidas	Promover la organización de los ciudadanos de las comunas, recintos y demás asentamientos rurales con el carácter de organizaciones territoriales de base
Diseñar e impulsar políticas de promoción y construcción de equidad e inclusión en su territorio	Planificar, construir y mantener la infraestructura física, los equipamientos y los espacios públicos de la parroquia, contenidos en los planes de desarrollo e incluidos en los presupuestos participativos anuales
Promover los sistemas de protección integral a los grupos de atención prioritaria	Planificar y mantener, en coordinación con los gobiernos provinciales, la vialidad parroquial rural
Implementar un sistema de participación ciudadana para el ejercicio de los derechos y la gestión democrática parroquial	Gestionar la cooperación internacional
Promover y coordinar la colaboración de los moradores en mingas o cualquier otra forma de participación social	Vigilar la ejecución de obras y la calidad de los servicios públicos
Ejecutar las competencias exclusivas y concurrentes reconocidas por la Constitución y la ley;	Incentivar el desarrollo de actividades productivas comunitarias la preservación de la biodiversidad y la protección del ambiente
Vigilar la ejecución de obras y la calidad de los servicios públicos y propiciar la organización de la ciudadanía	Gestionar, coordinar y administrar los servicios públicos que le sean delegados o descentralizados por otros niveles de gobierno
Fomentar la inversión y el desarrollo económico especialmente de la economía popular y solidaria (...)	
Articular a los actores de la economía popular y solidaria a la provisión de bienes y servicios públicos	
Promover y patrocinar las culturas, las artes, actividades deportivas y recreativas	

Prestar los servicios públicos que les sean expresamente delegados o descentralizados con criterios de calidad, eficacia y eficiencia (...)	
Coordinar con la Policía Nacional, la sociedad y otros organismos lo relacionado con la seguridad ciudadana	

**Fuente:** COOTAD, 2019

**Elaboración:** Equipo técnico consultor

Partiendo de estas premisas establecidas y en correspondencia a la guía para la actualización del Plan de Desarrollo y Ordenamiento Territorial, se abordarán a continuación las etapas de propuesta de largo plazo y propuestas de gestión, así como la visión y Objetivos de Desarrollo del Gobierno Parroquial de Bellavista,

## 3.1 PROPUESTA DE LARGO PLAZO

### 3.1.1 Visión de Desarrollo

En el proceso de actualización, los miembros del Gobierno Autónomo Descentralizado Parroquial Rural de Bellavista, plantean que la visión de desarrollo del territorio sea de largo alcance, por lo que se la define al 2030; Abridando de esta manera la esperanza, de dejar marcado un sendero y guía de a dónde debe ir la parroquia y que las nuevas administraciones le den una continuidad oportuna a esta.

Como parte del proceso se analiza si la visión del plan vigente, debe mantenerse o se requiere reformularla; teniendo así la visión del Plan vigente a continuación:

“Bellavista será una parroquia con un desarrollo progresivo, integrada territorialmente en armonía y equilibrio sobre un entorno natural y seguro, con más acceso a servicios básicos, con población con mayor capacidad competitiva y unida, con mejores indicadores de producción y comercialización de sus productos agrícolas y preparada para reducir el índice de pobreza, con autoridades y servidores públicos altamente calificado y comprometidos con el desarrollo de la Parroquia prestando un excelente servicio a toda la colectividad, además fomentando las iniciativas turísticas que aporte al crecimiento Parroquial con entidades públicas y privadas, constituyéndose en un referente a nivel cantonal”.



Partiendo de esto, debemos considerar que la mayor preocupación gira entorno a que el GAD municipal no ha intervenido de manera suficiente en temas de servicios de agua potable, alcantarillado aspectos que se consideran necesarios dentro de la planificación y desarrollo integral de la parroquia.

En este contexto se resuelve, mantener el espíritu de la visión, realizando unos ajustes para darle mayor fuerza a la productividad agrícola, sentido de pertinencia local, ambiente saludable, articulando las propuestas de gobierno de las autoridades electas siempre que sean viables y estén dentro de las normativas vigentes.

### **VISIÓN CONCERTADA DE LA PARROQUIA BELLAVISTA - 2030**



Al 2030, la parroquia rural Bellavista, implementa y ejecuta prácticas de protección de los afluentes hídricos asegurando la calidad agro productiva con bases en un buen asentamiento poblacional donde se disponga de infraestructura, equipamiento y recursos para atender las necesidades básicas, potenciar las habilidades y talentos humanos, generando un territorio en armonía y equilibrio cuyas organizaciones sociales y comunitarias cuentan con liderazgos democráticos comprometidos con su identidad histórico-cultural y con el desarrollo integral parroquial fomentando excelentes relaciones con entidades públicas y privadas, constituyéndose así la parroquia en un referente a nivel cantonal.

#### **3.1.2 Objetivos de Desarrollo**

A partir de la visión y articulándola a los componentes: Físico Ambiental; Asentamientos humanos; Sociocultural; Económico productivo y Político institucional, se formulan 5 objetivos de desarrollo parroquial.

Se tiene en cuenta los cinco ejes en los que está estructurado el Plan Nacional de Desarrollo “Crear Oportunidades 2021 – 2025. “: Eje 1: Económico; Eje 2: Social; Eje 3:

Seguridad integral; Eje 4: Transición ecológica; Eje 5: Institucional, los 16 objetivos nacionales de desarrollo; y los 17 objetivos de desarrollo sostenible, ODS, lo que permite tener un PDOT parroquial articulado con la planificación nacional en lo relacionado a la propuesta estratégica: Visión, objetivos, políticas o lineamientos estratégicos, metas de desarrollo.

Los cinco objetivos definidos se relacionan con las problemáticas y potencialidades del territorio y sus asentamientos humanos, siendo estos:

**OD 1** Conservar el patrimonio natural y promover la educación ambiental

**OD 2** Promover el desarrollo planificado de los asentamientos humanos con énfasis en los grupos de atención prioritaria y la infraestructura vial

**OD 3** Fomentar la identidad cultural de la población fortaleciendo el sentido de pertinencia y el patrimonio y diversidad cultural

**OD 4** Impulsar el desarrollo económico-productivo con énfasis en el fortalecimiento de una agricultura sostenible y la inclusión comercial de la producción local.

**OD 5** Propiciar un modelo de gobernabilidad cercano a la comunidad donde se promueva la organización y participación comunitaria

### 3.1.2 Sistematización y Priorización de los Desafíos de Largo Plazo

Desafío de largo plazo (Alto y medio)	Objetivo de desarrollo	Competencia
Establecimiento de Áreas de Protección en las Zonas de Ribera bajo políticas cantonales	Conservar el patrimonio natural y promover la educación ambiental	Gestión con actores claves
Restauración Integral del Patrimonio Forestal en la Parroquia	Conservar el patrimonio natural y promover la educación ambiental	Campaña de reforestación
Cuidado ambiental en zonas de cauces intermitentes	Conservar el patrimonio natural y promover la educación ambiental	Identificación de autores causantes
Infraestructura que promuevan la conectividad y accesibilidad por ejes	Promover el desarrollo planificado de los asentamientos humanos con énfasis en los grupos de atención prioritaria y la infraestructura vial	Gestión y Talleres de capacitación comunitaria
Desarrollo de un plan estratégico para optimizar la red de transporte intercantonal, considerando la expansión de rutas y la mejora de la infraestructura	Promover el desarrollo planificado de los asentamientos humanos con énfasis en los grupos de atención prioritaria, infraestructura vial y servicios básicos	Gestión con Cooperativas de transporte y Asambleas comunitarias
Evaluación detallada de las zonas con déficit de alumbrado público, identificando áreas prioritarias para intervenciones inmediatas	Promover el desarrollo planificado de los asentamientos humanos con énfasis en los grupos de atención prioritaria, infraestructura vial y servicios básicos	Asamblea comunitaria y Gestión CNEL

Desarrollo de un plan integral que incluya mejoras en la recolección de residuos por parte de la EMAI y programas educativos continuos para el tratamiento de residuos	Promover el desarrollo planificado de los asentamientos humanos con énfasis en los grupos de atención prioritaria, infraestructura vial y servicios básicos	Trabajo local y Gestión EMAI
Implementación de programas educativos continuos, enfocados en la prevención de enfermedades y la promoción de la salud	Promover el desarrollo planificado de los asentamientos humanos con énfasis en los grupos de atención prioritaria, infraestructura vial y servicios básicos	Gestión MSP
Programa de atención comunitaria en los sectores o comunidades más lejanas	Fomentar la identidad cultural de la población fortaleciendo el sentido de pertinencia y el patrimonio y diversidad cultural	Gestión de programas con MSP
Programas de mentorías intergeneracionales	Fomentar la identidad cultural de la población fortaleciendo el sentido de pertinencia y el patrimonio y diversidad cultural	Trabajo local y promoción de participación ciudadana
Creación y registro de patrimonios culturales	Fomentar la identidad cultural de la población fortaleciendo el sentido de pertinencia y el patrimonio y diversidad cultural	Trabajo local y Gestión

Implementación de estrategias para fortalecer las cadenas de valor de productos agrícolas	Impulsar el desarrollo económico-productivo con énfasis en el fortalecimiento de una agricultura sostenible y la inclusión comercial de la producción local.	Gestión MAG y Trabajo local
Apoyo a la creación de emprendimientos agrícolas a gran escala	Impulsar el desarrollo económico-productivo con énfasis en el fortalecimiento de una agricultura sostenible y la inclusión comercial de la producción local.	Gestión y Trabajo local
Establecimiento de circuitos turísticos integrados que combinen experiencias naturales y culturales	Impulsar el desarrollo económico-productivo con énfasis en el fortalecimiento de una agricultura sostenible y la inclusión comercial de la producción local.	Gestión y Trabajo local
Diseño y desarrollo de nuevos instrumentos de seguimiento y evaluación que se alineen mejor con los objetivos de desarrollo	Propiciar un modelo de gobernabilidad cercano a la comunidad donde se promueva la organización y participación comunitaria	Gestión y Trabajo local
Desarrollo de un modelo integral de articulación que defina roles, responsabilidades y flujos de comunicación	Propiciar un modelo de gobernabilidad cercano a la comunidad donde se promueva la organización y participación comunitaria	Gestión y Trabajo local

## 3.2 PROPUESTA DE GESTIÓN DE MEDIANO PLAZO

### 3.2.1 Análisis Funcional de Unidades Territoriales

Desafío de Gestión (alto y medio)	Competencia	Unidad de Intervención							Todo el territorio	Articulación
		Suelo Urbano			Suelo Rural					
		Consolidado	No consolidado	Protección	Producción	Aprovechamiento extractivo	Expansión urbana	Protección		
Mapeo y zonificación de las áreas con mayor afectación dentro de las zonas de protección hídrica	Gestión con actores claves								x	
Restauración del Patrimonio Forestal en sitios con mayor degradación ecológica de la Parroquia	Campaña de reforestación		x		x	x		x		
Conservación y Conectividad de Ecosistemas	Plan Integral de conservación de ecosistemas									x
Cuidado ambiental en zonas de cauces intermitentes	Identificación de autores causantes									x
Caracterización ecológica y establecimiento de actividades de protección y cuidado a las zonas de vida	Gestión con Gobierno Provincial y Ministerio de Ambiente Agua y Transición Ecológica (MAATE)		x		x			x		
Evaluación detallada de la oferta y demanda de transporte intercantonal, identificando áreas con déficit de servicios	Gestión con Cooperativas de transporte y Asambleas comunitarias								x	



Consultas comunitarias para entender las necesidades específicas y las expectativas en cuanto a la iluminación pública	Asamblea comunitaria y Gestión CNEL									x	
Desarrollo de materiales educativos y sesiones informativas dirigidas a la comunidad	Gestión MSP									x	
Análisis detallado del estado actual de la red vial, identificando puntos problemáticos y oportunidades	Gestión GAD Municipal y MTOP									x	
Implementación de campañas de concientización comunitaria sobre la clasificación y disposición adecuada de residuos	Trabajo local y Gestión EMAI										x
Desarrollo de materiales educativos y sesiones informativas dirigidas a la comunidad	Gestión MSP										x
Programas educativos y de concientización que fomenten el uso eficiente del agua	Trabajo local y Gestión GAD Municipal	x	x								
Implementación y creación de símbolos parroquiales y marca institucional	Trabajo local y Gestión									x	
Talleres y Cursos Interactivos entre personas de diferentes edades	Trabajo local y promoción de participación ciudadana										
Implementación de programas de alfabetización y educación continua para la población sin nivel educativo	Gestión con centros de educación continua y MINUDEC									x	

Mantenimiento y reparación de la red de abastecimiento de agua existente	Participación ciudadana y Trabajo local	x								x
Organización de eventos culturales y festivales que celebren la riqueza cultural y natural de la región	Gestión y Trabajo local								x	
Implementación de campañas de concientización para destacar la importancia de la actividad agrícola	Gestión MAG y Gobierno Provincial				x					x
Promover la creación de productos artesanales como joyas, textiles, cerámica, entre otros, que puedan ser vendidos en ferias locales	Gestión y Trabajo local				x				x	
Implementación de programas para fomentar la diversificación de cultivos y prácticas agrícolas que aumenten la resiliencia y sostenibilidad económica de la comunidad	Gestión y Trabajo local				x				x	
Actualización del Reglamento Orgánico Funcional	Trabajo local								x	
Formación de grupos de trabajo temporales con representantes de diferentes áreas para abordar problemas específicos, facilitando la colaboración inmediata en proyectos puntuales	Gestión y Trabajo local								x	x
Fortalecimiento del Sistema de Información Local	Trabajo local								x	

### 3.2.2 Objetivos, Políticas, Metas e Indicadores

Desafío de gestión	Competencia	Objetivo de gestión	Política	Indicador	Meta	Línea de base	Año LB	Anualización de metas			
								Año 1	Año 2	Año 3	Año 4
Mapeo y zonificación de las áreas con mayor afectación dentro de las zonas de protección hídrica	Gestión con actores claves	Preservación y gestión sostenible de las áreas de protección hídrica, reconociendo su importancia vital para la salud ambiental y la provisión de recursos hídricos de calidad	Conservación del patrimonio natural	Hectáreas de áreas afectadas	200 ha	50 ha	2024	X	X	X	X
Restauración del Patrimonio Forestal en sitios con mayor degradación ecológica de la Parroquia	Campaña de reforestación	Implementar un programa integral de restauración que aborde los sitios con mayor degradación ecológica en la Parroquia	Participación Comunitaria y Sensibilización Ambiental	Árboles plantados	2000 plántulas	500 plántulas	2024	X	X	X	X
Conservación y Conectividad de Ecosistemas	Plan Integral de conservación de ecosistemas	Desarrollar e implementar estrategias para la conservación de la biodiversidad y los hábitats esenciales	Realizar evaluaciones exhaustivas para identificar áreas prioritarias para la conservación	Áreas para conservación	2 áreas	1 área	2024	X	X	X	X
Cuidado ambiental en zonas de cauces intermitentes	Identificación de autores causantes	Desarrollar estrategias para la protección de los ecosistemas fluviales en zonas de cauces intermitentes	Desarrollar programas de educación ambiental y participación comunitaria	Evaluación y capacitaciones	5 capacitaciones	1 capacitación	2024	X	X	X	X

Caracterización ecológica y establecimiento de actividades de protección y cuidado a las zonas de vida	Gestión con Gobierno Provincial y Ministerio de Ambiente Agua y Transición Ecológica (MAATE)	Identificación de zonas potenciales para efectuar caracterización ecológica	Inventario forestal parroquial	Especies vegetales registradas	1 inventario	1 inventario	2024	X	X	X	X
Evaluación detallada de la oferta y demanda de transporte intercantonal, identificando áreas con déficit de servicios	Gestión con Cooperativas de transporte y Asambleas comunitarias	Identificar las rutas más utilizadas, los puntos críticos de congestión y las áreas con déficit de servicios	Análisis de la Demanda y Oferta de Transporte	Ruta alcanzada por la Coop. De Transporte	3 rutas	1 ruta	2023	X	X	X	X
Consultas comunitarias para entender las necesidades específicas y las expectativas en cuanto a la iluminación pública	Asamblea comunitaria y Gestión CNEL	Mejorar la Iluminación Pública en Respuesta a las Necesidades y Expectativas Comunitarias	Realización de Encuestas y Consultas Comunitarias	Encuestas y convenio	200 focos de alumbrado publico	50 focos de alumbrado publico	2024	X	X	X	X
Desarrollo de materiales educativos y sesiones informativas dirigidas a la comunidad	Gestión MSP	Fortalecimiento del Conocimiento y Conciencia Comunitaria	Diseño de Materiales Educativos Accesibles	Convenio y Capacitaciones	10 capacitaciones	2 capacitaciones	2024	X	X	X	X
Análisis detallado del estado actual de la red vial, identificando puntos problemáticos y oportunidades	Gestión GAD Municipal y MTOP	Realizar un análisis detallado del estado actual de la red vial	Consulta a la Comunidad y Usuarios	Vías	3 vías	1 vía	2023	X	X	X	X

Implementación de campañas de concientización comunitaria sobre la clasificación y disposición adecuada de residuos	Trabajo local y Gestión EMAI	Mejorar la Clasificación y Disposición de Residuos a Nivel Comunitario	Organización de Talleres y Sesiones Informativas	Talleres	4 talleres	1 taller	2024	X	X	X	X
Desarrollo de materiales educativos y sesiones informativas dirigidas a la comunidad	Gestión MSP	Fortalecer el conocimiento, la conciencia y la participación activa de los residentes en asuntos relevantes para su bienestar y desarrollo	Desarrollo de Sesiones Informativas Interactivas	Talleres	8 talleres	2 talleres	2024	X	X	X	X
Programas educativos y de concientización que fomenten el uso eficiente del agua	Trabajo local y Gestión GAD Municipal	Fomentar el Uso Eficiente del Agua a Nivel Comunitario	Campañas de Concientización	Campaña y Talleres	8 talleres	2 talleres	2024	X	X	X	X
Implementación y creación de símbolos parroquiales y marca institucional	Trabajo local y Gestión	Desarrollo y Promoción de Identidad Parroquial a través de Símbolos y Marca Institucional	Diseño y Creación de Símbolos Parroquiales	Marca y Símbolos patrios	3 símbolos parroquiales	3 símbolos parroquiales	2024	X	X	X	X
Talleres y Cursos Interactivos entre personas de diferentes edades	Trabajo local y promoción de participación ciudadana	Implementar talleres y cursos interactivos que promuevan la interacción positiva	Fomentar la Interacción y Aprendizaje Interactivo	Curso - Taller	4 talleres	1 taller	2024	X	X	X	X
Implementación de programas de alfabetización y educación continua para la población sin nivel educativo	Gestión con centros de educación continua y MINUDEC	Promover la Alfabetización y Educación Continua	Realizar evaluaciones y encuestas para identificar las necesidades educativas	Programas y Encuestas	1 programa	1 programa	2024	X	X	X	X
Mantenimiento y reparación de la red de abastecimiento de agua existente	Participación ciudadana y Trabajo local	Implementar un programa integral de mantenimiento y reparación de la red	Programa de mantenimiento preventivo regular	Reparaciones	1 programa	1 programa	2023	X	X	X	X

		de abastecimiento de agua existente									
Organización de eventos culturales y festivales que celebren la riqueza cultural y natural de la región	Gestión y Trabajo local	Organizar eventos socioculturales que destaquen y celebren la riqueza cultural y natural de la región, promoviendo la participación comunitaria	Fomentar el desarrollo de la riqueza cultural y natural mediante turismo	Programas y Talleres	3 programas	1 programa	2024	X	X	X	X
Promover la creación de productos artesanales como joyas, textiles, cerámica, entre otros, que puedan ser vendidos en ferias locales	Gestión y Trabajo local	Capacitar a grupos en la creación de productos con cadena de valor	Fortalecimiento a la economía local	Curso-Taller	4 talleres	1 taller	2024	X	X	X	X
Implementación de programas para fomentar la diversificación de cultivos y prácticas agrícolas que aumenten la resiliencia y sostenibilidad económica de la comunidad	Gestión MAG y Trabajo local	Capacitar a la PEA en economía y agricultura sostenible	Fortalecimiento a la agricultura y soberanía alimentaria	Convenio y capacitación	3 capacitaciones	1 capacitación	2024	X	X	X	X
Actualización del Reglamento Orgánico Funcional	Trabajo local	Actualizar el orgánico funcional del GAD	Refuerzo de la Gobernanza	Reglamento	1 reglamento	1 reglamento	2024	X	X	X	X



Formación de grupos de trabajo temporales con representantes de diferentes áreas para abordar problemas específicos, facilitando la colaboración inmediata en proyectos puntuales	Gestión y Trabajo local	Establecer grupos de articulación con líderes comunitarios	Gobernabilidad afianzada con la participación ciudadana	Convenio y participación ciudadana	1 grupo	1 grupo	2023	X	X	X	X
Fortalecimiento del Sistema de Información Local	Trabajo local	Fortalecer el sistema de información local	Capacidades institucionales mejoradas	Gestión y Archivo de datos	1 base de datos	1 base de datos	2024	X	X	X	X

### 3.2.3 Sistematización de la Propuesta de Gestión

PND	ODS	Objetivo de desarrollo	Objetivo de gestión	Competencia	Política	Indicador	Línea base	Meta	Plan / Programa / Proyecto	Presupuesto referencial
Objetivo	Objetivo									
13: Promover la gestión integral de los recursos hídricos	15: Vida de Ecosistemas Terrestres	Conservar el patrimonio natural y promover la educación ambiental	Preservación y gestión sostenible de las áreas de protección hídrica, reconociendo su importancia vital para la salud ambiental y la provisión de recursos hídricos de calidad	Gestión con actores claves	Conservación del patrimonio natural	Hectáreas de áreas afectadas	200 ha	50 ha	Plan de Protección Ambiental	50,000,00 \$
13: Promover la gestión integral de los recursos hídricos	15: Vida de Ecosistemas Terrestres	Conservar el patrimonio natural y promover la educación ambiental	Implementar un programa integral de restauración que aborde los sitios con mayor degradación ecológica en la Parroquia	Campaña de reforestación	Participación Comunitaria y Sensibilización Ambiental	Árboles plantados	2000 plántulas	500 plántulas		

11: Conservar, restaurar, proteger y hacer uso sostenible de los recursos naturales	15: Vida de Ecosistemas Terrestres	Conservar el patrimonio natural y promover la educación ambiental	Desarrollar e implementar estrategias para la conservación de la biodiversidad y los hábitats esenciales	Plan Integral de conservación de ecosistemas	Realizar evaluaciones exhaustivas para identificar áreas prioritarias para la conservación	Áreas para conservación	2 Ha	1 área		
11: Conservar, restaurar, proteger y hacer uso sostenible de los recursos naturales	15: Vida de Ecosistemas Terrestres	Conservar el patrimonio natural y promover la educación ambiental	Desarrollar estrategias para la protección de los ecosistemas fluviales en zonas de cauces intermitentes	Identificación de autores causantes	Desarrollar programas de educación ambiental y participación comunitaria	Evaluación y capacitaciones	5 capacitaciones	1 capacitación		
11: Conservar, restaurar, proteger y hacer uso sostenible de los recursos naturales	15: Vida de Ecosistemas Terrestres	Conservar el patrimonio natural y promover la educación ambiental	Identificación de zonas potenciales para efectuar caracterización ecológica	Gestión con Gobierno Provincial y Ministerio de Ambiente Agua y Transición Ecológica (MAATE)	Inventario forestal parroquial	Especies vegetales registradas	1 inventario	1 inventario		

9: Garantizar la seguridad ciudadana, orden público y gestión de riesgos	11: Ciudades y comunidades sostenibles	Promover el desarrollo planificado de los asentamientos humanos con énfasis en los grupos de atención prioritaria y la infraestructura vial	Desarrollar un plan de gestión de riesgo para la parroquia	Trabajo local	Análisis de Riesgos a nivel parroquial	Plan de Gestión de Riesgo	Plan	Plan	Elaboración del Plan de gestión de riesgo de la parroquia Bellavista	15,000,00\$
8: Generar nuevas oportunidades y bienestar para las zonas rurales	11: Ciudades y comunidades sostenibles	Promover el desarrollo planificado de los asentamientos humanos con énfasis en los grupos de atención prioritaria y la infraestructura vial	Identificar las rutas más utilizadas, los puntos críticos de congestión y las áreas con déficit de servicios	Gestión con Cooperativas de transporte y Asambleas comunitarias	Análisis de la Demanda y Oferta de Transporte	Ruta alcanzada por la Coop. De Transporte	3 rutas	1 ruta	Identificación de puntos potenciales y críticos en la red vial parroquia	8,000,00\$
8: Generar nuevas oportunidades y bienestar para las zonas rurales	11: Ciudades y comunidades sostenibles	Promover el desarrollo planificado de los asentamientos humanos con énfasis en los grupos de atención prioritaria y la infraestructura vial	Mejorar la Iluminación Pública en Respuesta a las Necesidades y Expectativas Comunitarias	Asamblea comunitaria y Gestión CNEL	Realización de Encuestas y Consultas Comunitarias	Encuestas y convenio	200 focos de alumbrado publico	50 focos de alumbrado publico	Mejoramiento del alumbrado publico	8,000,00\$

7: Potenciar las capacidades de la ciudadanía y promover educación innovadora e inclusiva	3: Salud y Bienestar	Promover el desarrollo planificado de los asentamientos humanos con énfasis en los grupos de atención prioritaria y la infraestructura vial	Fortalecimiento del Conocimiento y Conciencia Comunitaria	Gestión MSP	Diseño de Materiales Educativos Accesibles	Convenio y Capacitaciones	10 capacitaciones	2 capacitaciones	Campañas de prevención en temas de salud	10,000,00\$
8: Generar nuevas oportunidades y bienestar para las zonas rurales	11: Ciudades y comunidades sostenibles	Promover el desarrollo planificado de los asentamientos humanos con énfasis en los grupos de atención prioritaria y la infraestructura vial	Realizar un análisis detallado del estado actual de la red vial	Gestión GAD Municipal y MTOP	Consulta a la Comunidad y Usuarios	Vías	3 vías	1 vía	Recuperación vial parroquial	250,000,00\$
12: Fomentar modelos de desarrollo sostenible con medidas de adaptación al cambio climático	13: Acción por el Clima	Promover el desarrollo planificado de los asentamientos humanos con énfasis en los grupos de atención prioritaria y la infraestructura vial	Mejorar la Clasificación y Disposición de Residuos a Nivel Comunitario	Trabajo local y Gestión EMAI	Organización de Talleres y Sesiones Informativas	Talleres	4 talleres	1 taller	Fortalecimiento integral parroquial en gestión de residuos sólidos	10,000,00\$

6: Garantizar el derecho a la salud integral, gratuita y de calidad	3: Salud y Bienestar	Promover el desarrollo planificado de los asentamientos humanos con énfasis en los grupos de atención prioritaria y la infraestructura vial	fortalecer el conocimiento, la conciencia y la participación activa de los residentes en asuntos relevantes para su bienestar y desarrollo	Gestión MSP	Desarrollo de Sesiones Informativas Interactivas	Talleres	8 talleres	2 talleres	Bienestar integral comunitario	15,000,00\$
12: Fomentar modelos de desarrollo sostenible con medidas de adaptación al cambio climático	6: Agua limpia y saneamiento	Promover el desarrollo planificado de los asentamientos humanos con énfasis en los grupos de atención prioritaria y la infraestructura vial	Fomentar el Uso Eficiente del Agua a Nivel Comunitario	Trabajo local y Gestión GAD Municipal	Campañas de Concientización	Campaña y Talleres	8 talleres	2 talleres	Campañas de capacitación sobre uso y cuidado del agua	12,000,00\$
8: Generar nuevas oportunidades y bienestar para las zonas rurales	16: Paz, Justicia e Instituciones solidas	Fomentar la identidad cultural de la población fortaleciendo el sentido de pertinencia y el patrimonio y diversidad cultural	Desarrollo y Promoción de Identidad Parroquial a través de Símbolos y Marca Institucional	Trabajo local y Gestión	Diseño y Creación de Símbolos Parroquiales	Marca y Símbolos patrios	3 símbolos parroquiales	3 símbolos parroquiales	Creación de símbolos patrios y marca institucional	8,000,00\$



7: Potenciar las capacidades de la ciudadanía y promover educación innovadora e inclusiva	10: Reducción de las desigualdades	Fomentar la identidad cultural de la población fortaleciendo el sentido de pertinencia y el patrimonio y diversidad cultural	Implementar talleres y cursos interactivos que promuevan la interacción positiva	Trabajo local y promoción de participación ciudadana	Fomentar la Interacción y Aprendizaje Interactivo	Curso - Taller	4 talleres	1 taller	Fortalecimiento del tejido social y capacidades locales con grupos de atención prioritaria	16,000,00\$
7: Potenciar las capacidades de la ciudadanía y promover educación innovadora e inclusiva	10: Reducción de las desigualdades	Fomentar la identidad cultural de la población fortaleciendo el sentido de pertinencia y el patrimonio y diversidad cultural	Promover la Alfabetización y Educación Continua	Gestión con centros de educación continua y MINUDEC	Realizar evaluaciones y encuestas para identificar las necesidades educativas	Programas y Encuestas	1 programa	1 programa	Programa integral de alfabetización	9,000,00\$
8: Generar nuevas oportunidades y bienestar para las zonas rurales	6: Agua limpia y saneamiento	Fomentar la identidad cultural de la población fortaleciendo el sentido de pertinencia y el patrimonio y diversidad cultural	Implementar un programa integral de mantenimiento y reparación de la red de abastecimiento de agua existente	Participación ciudadana y Trabajo local	Programa de mantenimiento preventivo regular	Reparaciones	1 programa	1 programa	Mejoramiento de las condiciones de infraestructura hidráulica	20,000,00\$

7: Potenciar las capacidades de la ciudadanía y promover educación innovadora e inclusiva	16: Paz, Justicia e Instituciones solidas	Propiciar un modelo de gobernabilidad cercano a la comunidad donde se promueva la organización y participación comunitaria	Organizar eventos socioculturales que destaquen y celebren la riqueza cultural y natural de la región, promoviendo la participación comunitaria	Gestión y Trabajo local	Fomentar el desarrollo de la riqueza cultural y natural mediante turismo	Programa y registro	1 programa	1 programa	Programa de fortalecimiento turístico	24,000,00\$
1: Incrementar y fomentar de manera inclusiva las oportunidades de empleo	8: Trabajo decente y crecimiento económico	Propiciar un modelo de gobernabilidad cercano a la comunidad donde se promueva la organización y participación comunitaria	Capacitar a grupos en la creación de productos con cadena de valor	Gestión y Trabajo local	Fortalecimiento a la economía local	Capacitaciones y talleres	4 capacitaciones	1 capacitación	Capacitaciones para el fomento de actividades económicas de productos locales con valor agregado	7,500,00\$
1: Incrementar y fomentar de manera inclusiva las oportunidades de empleo	10: Reducción de las desigualdades	Propiciar un modelo de gobernabilidad cercano a la comunidad donde se promueva la organización y participación comunitaria	Capacitar a la PEA en economía y agricultura sostenible	Gestión MAG y Trabajo local	Fortalecimiento a la agricultura y soberanía alimentaria	Legalización de tierras	Pedios legalizados	Pedios legalizados	Legalización de tierras y capacitaciones en agricultura sostenible	40,000,00\$

15: Fomentar la ética pública, transparencia y lucha contra la corrupción	16: Paz, Justicia e Instituciones solidas	Propiciar un modelo de gobernabilidad cercano a la comunidad donde se promueva la organización y participación comunitaria	Actualizar el orgánico funcional del GAD	Trabajo local	Refuerzo de la Gobernanza	Proceso de actualización	Actualización Orgánico Funcional	Actualización Orgánico Funcional	Actualización de la estructura funcional del Reglamento Orgánico Funciona	3,000,00\$
15: Fomentar la ética pública, transparencia y lucha contra la corrupción	16: Paz, Justicia e Instituciones solidas	Propiciar un modelo de gobernabilidad cercano a la comunidad donde se promueva la organización y participación comunitaria	Establecer grupos de articulación con lideres comunitarios	Gestión y Trabajo local	Gobernabilidad afianzada con la participación ciudadana		Grupos formados	Grupos formados	Fortalecimiento integral de grupos de participación ciudadana	6,000,00\$
15: Fomentar la ética pública, transparencia y lucha contra la corrupción	16: Paz, Justicia e Instituciones solidas	Propiciar un modelo de gobernabilidad cercano a la comunidad donde se promueva la organización y participación comunitaria	Fortalecer el sistema de información local	Trabajo local	Capacidades institucionales mejoradas	Archivos y paginas gestadas	SIL	SIL	Implementación de un gestor de archivos digitales	8,000,00\$

### 3.3 MODELO TERRITORIAL DESEADO

En el contexto del actual modelo territorial, se han identificado ciertas características del territorio como parte de un diagnóstico. En el modelo deseado, se pretende que estas características, especialmente aquellas que son negativas o deficitarias, experimenten una transformación positiva; lo que implica que, en conjunto con las políticas públicas implementadas por los gobiernos autónomos descentralizados que actúan en el territorio de la parroquia Bellavista y de acuerdo con sus competencias, así como las entidades desconcentradas del gobierno nacional, se logre configurar un territorio que proporcione bienestar a todos sus habitantes.

El modelo territorial deseado se integra con la propuesta estratégica expresada en la Visión, Objetivos, Estrategias o directrices políticas, programas, proyectos y acciones que serán llevadas a cabo por el actual gobierno parroquial cuya gobernabilidad abarca 2023 - 2027. Además, este modelo no solo depende de los esfuerzos institucionales, sino también de las contribuciones de los sectores económicos-productivos y los ciudadanos. En términos visuales, el modelo deseado representa de manera gráfica una Visión compartida de desarrollo, la cual se hace factible mediante la implementación de políticas gubernamentales y estatales, así como mediante las acciones del sector privado y de la economía popular y solidaria.

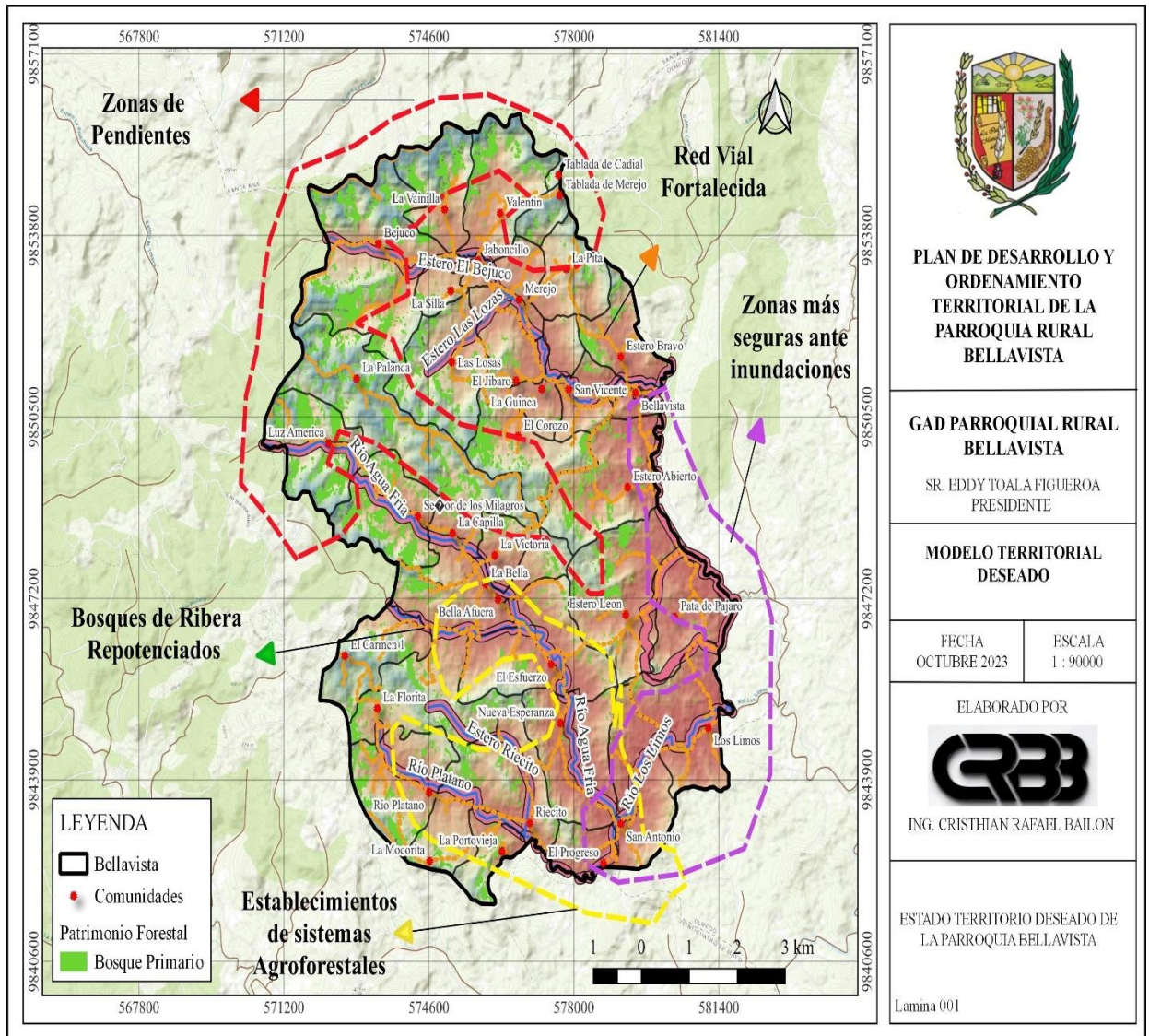
#### **Elementos del Modelo Territorial Deseado**

En síntesis, para definir el modelo territorial deseado se han utilizado los siguientes elementos:

1. Visión consensuada de desarrollo parroquial.
2. Redes y vías de comunicación.
3. Áreas prioritarias de conservación y restauración ecológica.
4. Usos y ocupación del suelo esperados.

A continuación, se muestra la gráfica del Modelo Territorial Deseado a nivel integral en la parroquia Bellavista.

**Figura 69.** Mapa del modelo territorial deseado





# **PLAN DE ORDENAMIENTO Y DESARROLLO TERRITORIAL PARROQUIAL DE BELLAVISTA**



## **MODELO DE GESTIÓN DEL PDOT BELLAVISTA**





## 4. MODELO DE GESTIÓN PDOT BELLAVISTA

Para que el Plan de Desarrollo y Ordenamiento Territorial (PDOT) se convierta en un instrumento efectivo para la administración pública y, al mismo tiempo, funcione como una herramienta coordinadora entre diversos actores con el objetivo de llevar a cabo programas, proyectos y acciones que generen cambios significativos en la realidad de la parroquia, es esencial establecer criterios mínimos de coordinación entre los distintos niveles de gobierno que tienen competencias y jurisdicción sobre el territorio. Además, se deben diseñar mecanismos eficientes de coordinación entre los sectores público, privado y la sociedad civil, entendiendo esta última como los procesos constituyentes y constitutivos de la comunidad que se organiza y actúa con el fin de mejorar sus territorios.

En este sentido, resulta crucial implementar mecanismos de seguimiento y evaluación para los contenidos del PDOT, involucrando activamente a la ciudadanía, técnicos y autoridades en estos procesos. La participación ciudadana no solo asegura una representación diversa de intereses y necesidades, sino que también contribuye a la legitimidad y eficacia del plan. Estos mecanismos de seguimiento y evaluación permitirán ajustar y adaptar el PDOT según las dinámicas cambiantes del entorno, garantizando así su relevancia a lo largo del tiempo.

Partiendo de lo mencionado, se debe tener en consideración que de conformidad con el artículo 42 del Código Orgánico de Planificación y Finanzas Públicas, COPFP, para la elaboración del Modelo de Gestión del Plan de Desarrollo y Ordenamiento Territorial, los gobiernos autónomos descentralizados precisarán al menos, lo siguiente:

- Estrategias de articulación y coordinación para la implementación del plan.
- Estrategias y metodología de seguimiento y evaluación de los planes de desarrollo y ordenamiento territorial y de la inversión pública.
- Estrategias para garantizar la reducción progresiva de los factores de riesgo o su mitigación.

Además, de esto se incorpora:

- Instrumentos normativos que se requieren para la ejecución del PDOT.

- Estrategias o lineamientos para socializar los contenidos del PDOT entre los moradores de Bellavista, los actores sociales, culturales, productivos, etc.

#### 4.1 ESTRATEGIAS DE ARTICULACIÓN Y COORDINACIÓN

Sobre el territorio parroquial de Bellavista, actúan algunos niveles de gobierno: Nacional (en temas de salud, educación, seguridad, etc.), el gobierno provincial (componentes productivos, ambientales, viales, riego, etc.), el gobierno cantonal (prestación de servicios, agua potable, alcantarillado, gestión de desechos, transporte, mercados, cementerios, etc.) y, obviamente el gobierno parroquial. Los recursos que se asignan tanto como presupuesto del GAD parroquial como para la intervención con programas y proyectos por parte de los otros niveles de gobierno son insuficientes frente a la demanda de soluciones e intervención en los distintos campos del quehacer humano.

Las competencias de cada nivel de gobierno están sectorizadas, por lo que, es fundamental la coordinación e intervención de todos los niveles de gobierno para que como resultado se genere desarrollo integral, por eso es necesario formular estrategias de articulación y coordinación que permita priorizar la inversión, no duplicar esfuerzos y/o recursos y hacer más eficiente, efectiva y humana la presencia del Estado en el territorio.

Las estrategias de articulación y coordinación con los distintos niveles de gobierno, entidades del gobierno nacional desconcentrado y entidades del sector privado se formulan de acuerdo con los cinco objetivos de desarrollo parroquial.

**Tabla 23.** Estrategias de articulación y coordinación para el GAD parroquial de Bellavista

<b>OBJETIVOS DE DESARROLLO PARROQUIAL</b>	<b>ESTRATEGIAS DE ARTICULACIÓN Y COORDINACIÓN</b>
Conservar el patrimonio natural y promover la educación ambiental	* Acciones conjuntas con las direcciones provinciales de los ministerios de ambiente, agricultura, el gobierno provincial de Manabi y los sectores privados para promover la conservación y protección de áreas naturales patrimoniales, protección y recuperación de los recursos hídricos

	<ul style="list-style-type: none"> <li>* Implementación de proyectos y acciones conjuntas con las direcciones provinciales o distritales de los ministerios de agricultura, educación y el gobierno de la provincia en educación ambiental</li> </ul>
<p>Promover el desarrollo planificado de los asentamientos humanos con énfasis en los grupos de atención prioritaria y la infraestructura vial</p>	<ul style="list-style-type: none"> <li>* Asignar al menos el 10 por ciento de los ingresos no tributarios del GAD parroquial para programas, proyectos y acciones dirigidas a los sectores de atención prioritaria</li> </ul>
	<ul style="list-style-type: none"> <li>* Coordinar con el GAD provincial el mantenimiento y mejoramiento de la vialidad rural</li> </ul>
	<ul style="list-style-type: none"> <li>* Gestionar el mantenimiento, mejoramiento y construcción de infraestructura vial urbana</li> </ul>
	<ul style="list-style-type: none"> <li>* Gestionar la ejecución de infraestructura para la educación física, los deportes y la recreación</li> </ul>
<p>Fomentar la identidad cultural de la población fortaleciendo el sentido de pertinencia y el patrimonio y diversidad cultural</p>	<ul style="list-style-type: none"> <li>* Gestionar ante el GAD Municipal de La Concordia el levantamiento del patrimonio cultural de la parroquia</li> </ul>
	<ul style="list-style-type: none"> <li>* Gestionar el mantenimiento de las infraestructuras y equipamientos de manera concurrente con los otros niveles de gobierno</li> </ul>
	<ul style="list-style-type: none"> <li>* Fortalecer la organización comunitaria responsable de la administración del servicio de agua de consumo humano</li> </ul>
<p>Impulsar el desarrollo económico-productivo con énfasis en el fortalecimiento de una agricultura sostenible y la inclusión comercial de la producción local</p>	<ul style="list-style-type: none"> <li>* Capacitar a la población en buenas prácticas productivas para evitar efectos negativos sobre el ambiente y la naturaleza</li> </ul>
	<ul style="list-style-type: none"> <li>* Articular acciones con los otros niveles de gobierno la escrituración de predios urbanos y rurales</li> </ul>
	<ul style="list-style-type: none"> <li>* Alianzas con sectores productivos de la parroquia para potenciar la productividad y el empleo</li> </ul>
	<ul style="list-style-type: none"> <li>* Promover actividades de la economía popular y solidaria</li> </ul>
	<ul style="list-style-type: none"> <li>* Fortalecer la asociatividad de productores</li> </ul>
	<ul style="list-style-type: none"> <li>* Promover el fortalecimiento de las capacidades de la población</li> </ul>
<p>Propiciar un modelo de gobernabilidad cercano a la comunidad donde se promueva la organización y participación comunitaria</p>	<ul style="list-style-type: none"> <li>* Implementar modelo de gobierno de cercanía a la gente</li> </ul>
	<ul style="list-style-type: none"> <li>* Implementar sistema parroquial de participación ciudadana que articule al conjunto de recintos barrios y organizaciones sociales y productivas</li> </ul>
	<ul style="list-style-type: none"> <li>* Promover el fortalecimiento de la organización comunitaria</li> </ul>
	<ul style="list-style-type: none"> <li>* Generar procesos de construcción de nuevos liderazgos para la alternancia democrática</li> </ul>

**Elaboración:** Equipo técnico consultor

## 4.2 MECANISMOS DE INTERVENCIÓN

Los mecanismos de intervención que harán posible el logro de la visión, cumplimiento de objetivos, metas e indicadores, se construyeron teniendo presente algunos criterios:

- a) Ejes del desarrollo del Plan Nacional.
- b) Objetivos Nacionales de Desarrollo.
- c) Estrategia Territorial Nacional.
- d) Competencias exclusivas (artículo 276 de la Constitución y 65 del COOTAD).
- e) Competencias y ejercicio concurrentes y de complementariedad para la gestión de los servicios.
- f) Fines de los gobiernos autónomos descentralizados.
- g) Funciones de los gobiernos autónomos descentralizados parroquiales rurales.
- h) Propuesta de gobierno del Presidente y vocales de la Junta parroquial.

Los mecanismos de intervención que se definieron son:

### 1. PROGRAMAS, PROYECTOS Y ACTIVIDADES

Alineadas o articuladas a la planificación nacional, regional y local. Mecanismos de intervención que se desprenden de la visión, políticas o lineamientos estratégicos, objetivos de desarrollo parroquial, metas e indicadores que constan en la propuesta del PDOT parroquial

Para que el desarrollo sea integral, los mecanismos de intervención no poder estar alienados o derivarse exclusivamente a/de las competencias del GAD parroquial, sino también a los fines de los gobiernos autónomos descentralizados (artículo 4 del COOTAD), a las funciones del gobierno autónomo descentralizado parroquial rural (artículo 64, COOTAD), obviamente, a las competencias (artículo 65, COOTAD), pero también a las competencias y/o acciones concurrentes que se desprenden de los mandatos

constitucionales (artículos 375, 389, 393, 415 de la Constitución), de los artículos 126 y del 129 al 148 del COOTAD; y de las disposiciones de otras leyes que regulan la participación ciudadana, la cultura física, los deportes la recreación y el ocio, entre otras.

## **2. AGENDA REGULATORIA**

Que plantea las normas a nivel de Ordenanzas que deben aprobarse por parte de los gobiernos autónomos descentralizados; cantonal y/o provincial para lo cual el GAD parroquial de Bellavista tendrá que realizar las gestiones pertinentes ante los ejecutivos y cámaras legislativas de dichos niveles de gobierno. La agenda también contiene la propuesta de resoluciones y/o reglamentos que se deben aprobar para hacer viable el PDOT. En esta parte juega un rol fundamental la Junta Parroquial Rural u órgano legislativo que deberá formular, modificar o reformar, sustituir y derogar normas vigentes que no están acorde con la realidad.

La normativa que los otros niveles de gobierno aprueben fortalecerá las capacidades: de recaudación, de administración y gestión de la infraestructura comunitaria y de los espacios públicos parroquiales de conformidad con el artículo 187 del Código Orgánico de Organización Territorial, Autonomía y Descentralización, COOTAD.

## **3. PROGRAMACIÓN PRESUPUESTARIA CUATRIANUAL**

instrumento que sistematiza los proyectos plurianuales y establece un presupuesto para su ejecución a partir de una proyección de los ingresos que tendrá el GAD de Bellavista en el período 2020 - 2023

Por otra parte, en la Fase de propuesta se definieron prioridades estratégicas del desarrollo parroquial, en tal razón, los mecanismos de articulación, coordinación e intervención guardan relación con dichas prioridades estratégicas que cuentan con el aval de los miembros de la Junta Parroquial y de las instancias de participación ciudadana. Las prioridades definidas son las siguientes:

- Naturaleza y Biodiversidad.
- Gente.

- Empleo y Producción.
- Asentamientos Humanos.
- Gobierno de Cercanía.

**NATURALEZA Y BIODIVERSIDAD.** - “La naturaleza o Pacha Mama, donde se reproduce y realiza la vida, tiene derecho a que se respete integralmente su existencia y el mantenimiento y regeneración de sus ciclos vitales, estructura, funciones y procesos evolutivos (Constitución de la República del Ecuador, CRE, ART. 71).

Es fundamental que entre el ser humano y la naturaleza se establezca una relación armónica, una relación de convivencia basada en el respeto a las otras formas de vida sin las cuales es inviable la vida de los seres humanos, este tipo de relación debe expresarse en políticas públicas, comportamientos y prácticas productivas y sociales que preserven y protejan los recursos que la naturaleza alberga.

La sociedad actual debe ser consciente que la naturaleza es patrimonio no sólo de las generaciones actuales sino también de las nuevas generaciones, por eso es fundamental que se haga un aprovechamiento racional de los recursos naturales sin afectar el derecho de las nuevas generaciones de disfrutar de dichos recursos. Si las prácticas conducen a su destrucción o no le permiten a la naturaleza regenerarse, cumplir con sus ciclos vitales, esas prácticas deben ser sancionadas de conformidad con lo dispuesto por la Constitución y las leyes vigentes

“El Estado aplicará medidas de precaución y restricción para las actividades que puedan conducir a la extinción de especies, la destrucción de ecosistemas o la alteración permanente de los ciclos vitales” (CRE, Art. 73).

La Asamblea de las Naciones Unidas (2015) en la Agenda de desarrollo 2030, incorporó algunos objetivos que buscan combatir el cambio climático y sus efectos (Objetivo de desarrollo, ODS, 13); gestionar sosteniblemente los bosques, luchar contra la desertificación, detener e invertir la degradación de la tierra y detener la pérdida de la biodiversidad (ODS 15), objetivos que los Estados miembros deben aportar para su consecución.



La formulación de política pública, la presupuestación del gobierno autónomo descentralizado de Bellavista, tendrá como prioridad los derechos de la naturaleza, porque la vida, la economía y el bienestar de las colectividades depende de la salud de la naturaleza.

**GENTE.-** El ser humano es el centro de la gestión pública. La política pública estará al servicio de los seres humanos y no del capital. La prioridad es generar política pública para potenciar las capacidades de la gente, para disminuir las inequidades. El ODS 1, de la Agenda de Desarrollo de 2030, busca poner fin a la pobreza en todas las formas (..), poner fin al hambre (...) (ODS 2); Garantizar una vida digna para todos en todas las edades (ODS 3); garantizar una educación inclusiva, equitativa y de calidad y promover oportunidades de aprendizaje (...) (ODS4); lograr la igualdad entre los géneros y empoderar a todas las mujeres y niñas (ODS 5); reducir la desigualdad (ODS 10); promover sociedades justas, pacíficas e inclusivas (ODS 16).

Superar inequidades, reducir las brechas mediante la ejecución de un programas, proyectos y acciones, canalizando adecuadamente, los recursos que de conformidad con el artículo 249 del COOTAD deben asignarse a programas y proyectos en favor de los sectores sociales de atención prioritaria.

**EMPLEO Y PRODUCCIÓN.-** Bellavista, requiere que se generen plazas de trabajo en dónde su población económicamente activa, especialmente los jóvenes, tengan oportunidades laborales con salarios dignos. La falta de fuentes de trabajo es uno de los problemas más sentidos por la población. Tanto el plan nacional de desarrollo 2017 – 2021, como la Agenda de Desarrollo (Naciones Unidas), establecen objetivos relacionados con el empleo y la producción, que buscan un crecimiento económico, inclusivo y sostenible (ODS 8), que permitan una nueva distribución de la riqueza mediante el establecimiento de salarios dignos que permitan la satisfacción de las necesidades más elementales de los seres humanos.

De otra parte, la Agenda 2030, se propone poner fin al hambre, lograr la seguridad alimentaria y la mejora de la nutrición y promover la agricultura sostenible (ODS 2),

aspecto que está vinculado con esta prioridad de desarrollo parroquial: Empleo y producción.

Promover los emprendimientos, estimular la generación de valor agregado a la producción local, diversificar la producción agrícola, son tareas fundamentales de la administración 2019 – 2023, creando para ello, alianzas con sectores productivas, sectores de la economía popular y solidaria y las instituciones que tiene competencia en materia económica y productiva.

**GOBIERNO DE CERCANÍA.** - La prioridad es implementar un modelo de gobierno de cercanía a la gente cuya característica fundamental sea la participación, la consulta, la rendición de cuentas y la formación de nuevos liderazgos que garanticen la alternabilidad democrática tanto en el gobierno local como en el gobierno o conducción de las organizaciones sociales y comunitarias.

### 4.3 ESTRATEGIAS DE SEGUIMIENTO Y EVALUACIÓN

El seguimiento y evaluación del Plan de Desarrollo y Ordenamiento Territorial de Bellavista, se hará considerando el logro y/o cumplimiento de metas plurianuales y anuales, el avance y ejecución de los programas, proyectos y acciones (gestiones) que se realicen por parte de los responsables de la ejecución del PDOT. El seguimiento de la asignación de recursos para la satisfacción de metas, entendiendo que cada logro, cada meta cumplida es inversión por parte del GAD. Además, se tendrá que evaluar el cumplimiento de la iniciativa normativa, su formulación, discusión y aprobación, así como su cumplimiento. En este contexto, el seguimiento será trimestral, semestral, anual y cuatrianual.

**Tabla 24.** Estrategias de seguimiento y evaluación del PDOT

<b>ESTRATEGIAS Y FRECUENCIA DE EVALUACIÓN Y SEGUIMIENTO</b>		
<b>Elementos del PDOT</b>	<b>Frecuencia</b>	<b>Objetivo</b>
Programas, proyectos, acciones	Trimestral	Determinar avance y cumplimiento de metas de proyecto, actividades y ejecución presupuestaria
Agenda regulatoria	Trimestral	Determinar el avance y cumplimiento en la aprobación de la normativa requerida y en especial, su vigencia, cumplimiento y efectividad
Mecanismos de difusión	Trimestral	Determinar el cumplimiento en la ejecución de estrategias y acciones de difusión del PDOT a través del sistema de participación parroquial y otras instancias oficiales y comunitarias
Metas	Semestral	Determinar el nivel de avance semestral de la meta anualizada
PDOT (Integral)	Anual	Determinar avance en la ejecución del PDOT y realizar los ajustes que se requieran

**Elaboración:** Equipo técnico consultor

Las reformas que requiera el PDOT se harán mediante Resolución y serán comunicadas a la Secretaría Nacional de Planificación o a la entidad rectora de la planificación y cuando las reformas incorporen o reduzcan metas de desarrollo cuyo logro está articulado a las competencias de los Gobiernos Autónomos Descentralizados cantonal y/o provincial se deberá comunicar dichas reformas a las direcciones de planificación de dichos gobiernos.

El seguimiento del PDOT está la recopilación y análisis de información que permita verificar y cuantificar los resultados de las acciones realizadas; además, el progreso en el cumplimiento de la meta propuesta para el año de análisis (meta anualizada).

La evaluación y seguimiento debe proporcionar alertas tempranas que permitan corregir o reorientar las políticas públicas e incluso reformar parcial o totalmente el PDOT. El proceso de evaluación y seguimiento estará regido por las siguientes partes:

- 1) Producto del Seguimiento.
- 2) Análisis de tendencia y porcentaje de cumplimiento de la meta para el año.
- 3) Análisis de la variación del indicador.
- 4) Seguimiento a la implementación de las Intervenciones

## **PRODUCTO DEL SEGUIMIENTO**

Luego de los respectivos procesos de seguimiento y evaluación del cumplimiento de metas y demás criterios, se realizará un Informe de Seguimiento al cumplimiento del Plan de Desarrollo y Ordenamiento Territorial con periodicidad anual. En informe contendrá: análisis, alertas, conclusiones y recomendaciones que servirán de base para la toma de decisiones, y la aplicación de correctivos o reformas que se requieran

El informe de seguimiento contendrá:

### **Seguimiento al Cumplimiento de Metas del PDOT**

- Análisis de la tendencia de los indicadores y el porcentaje de cumplimiento de la meta para el año.

- Análisis de las causas de las variaciones en el indicador.

### **Seguimiento a la implementación de las intervenciones**

- Análisis del avance físico o de cobertura de los programas, proyectos y/o actividades ejecutadas.
- Análisis del avance presupuestario de los programas, proyectos y/o actividades ejecutadas.

## **ANÁLISIS DE TENDENCIA Y PORCENTAJE DE CUMPLIMIENTO DE LA META PARA EL AÑO**

Contendrá:

a) Análisis de la evolución del indicador comparando el dato real obtenido en el año de análisis, con el valor de la línea base.

b) Análisis entre el valor acordado como meta anual para el año de análisis y el valor efectivamente alcanzado a ese mismo año.

En este sentido, se presentan las siguientes categorías:

**Tabla 25.** Condiciones y categorías para análisis de cumplimiento anual

<b>CONDICIÓN DEL INDICADOR</b>	<b>CATEGORÍA DEL INDICADOR</b>
Si el dato real del indicador para el año de análisis es igual o superior a la meta anualizada (considerar la tendencia del indicador).	Indicador cumplido
Si el dato real del indicador para el año de análisis es inferior a la meta anualizada, pero conserva la tendencia esperada para el indicador	Indicador con avance menor de lo esperado

Si el dato real del indicador para el año de análisis registra una tendencia opuesta al comportamiento esperado	Indicador con problemas
---	-------------------------

**Fuente:** Secretaria Nacional de Planificación

**Elaboración:** Equipo técnico consultor

En los casos que no exista información suficiente o simplemente no haya información, se generará una categoría, denominada “*Sin Información*”, en la que se clasificarán aquellos indicadores de los que no se dispone de información debido a que las fuentes para su cálculo se actualizan en un periodo mayor a un año.

Luego de identificada la meta propuesta para cada año, se deberá analizar el porcentaje de cumplimiento de la meta, debiendo identificar la dirección del indicador, es decir, si el indicador debe crecer o decrecer.

Una vez identificada la dirección del indicador, se calculará el porcentaje de cumplimiento de la meta con las siguientes fórmulas:

**Tabla 26.** Fórmula para cumplimiento de metas anuales

Dirección del Indicador	Fórmula de cálculo para porcentaje de cumplimiento de la meta para el año de análisis (i)
Creciente	$(1 - \frac{\text{valorindicadoralañoi} - \text{meta al añoi}}{\text{metaalañoi}}) * 100$
Decreciente	$(1 - \frac{\text{valorindicadoralañoi} - \text{meta al añoi}}{\text{metaalañoi}}) * 100$

**Fuente:** Secretaria Nacional de Planificación

**Elaboración:** Equipo técnico consultor



## ANÁLISIS DE LA VARIACIÓN DEL INDICADOR

Se identificará las causas que han provocado las variaciones del indicador, a través del análisis de las principales intervenciones que se implementan en el territorio, problemas presentados en el periodo de análisis, comportamiento de las variables que podrían influir en la variación del indicador de análisis. Una de las metodologías a utilizar es la relación causa – efecto, que consiste en determinar cuáles son las causas o factores que provocan los resultados obtenidos y las tendencias observadas.

## SEGUIMIENTO A LA IMPLEMENTACIÓN DE LAS INTERVENCIONES




Este proceso permitirá evidenciar el estado de avance en la implementación de las intervenciones planteadas.

### • Análisis del avance físico o de cobertura de los programas, proyectos y/o actividades implementadas

Comprende el análisis de porcentaje de avance físico o de cobertura de los programas, proyectos y/o actividades ejecutadas en el año de análisis, a través de la comparación entre el avance del programa y/o proyecto presentado y la meta para esta intervención planteada para el mismo periodo.

En este sentido, se presentan las siguientes categorías:

**Tabla 27.** Categorías de análisis de avance de programas

Rangos del Porcentaje de avance físico y/o de cobertura	Categoría	
De 70% a 100%	Avance óptimo	
De 50% a 69.9%	Avance medio	
De 0% a 49,9%	Avance con problemas	




**Fuente:** Secretaría Nacional de Planificación

**Elaboración:** Equipo técnico consultor

• **Análisis del avance presupuestario de los programas y/o proyectos implementados**

Corresponde al análisis entre el valor codificado para el año, monto de la asignación presupuestaria para el programa y/o proyectos; y, los valores devengados para el mismo periodo. Se incorporará una categorización dependiendo del porcentaje de ejecución presupuestaria, que permita evidenciar, gráficamente, el avance en la ejecución del presupuesto del programa y/o proyecto:

**Tabla 28.** Categorías de análisis de ejecución presupuestaria

Rangos del Porcentaje de ejecución presupuestaria	Categoría	
De 70% a 100%	Ejecución óptima	
De 50% a 69.9%	Ejecución media	
De 0% a 49,9%	Ejecución con problemas	

**Fuente:** Secretaria Nacional de Planificación

**Elaboración:** Equipo técnico consultor

Se analizará, además, el avance de la intervención en físico y presupuestario, a fin de evidenciar la concordancia en la ejecución del programa y/o proyecto.

A fin de que el proceso de seguimiento permita generar alertas, los análisis de ejecución presupuestaria y de avance físico o de cobertura de los programas y/o proyectos, se realizarán con una periodicidad trimestral; de esta manera se podrían tomar medidas correctivas oportunas.

## **RESPONSABLE DEL PROCESO DE PLANIFICACIÓN Y SECRETARÍA TÉCNICA**

El presupuesto del GAD parroquial es insuficiente como para contratar un técnico en planificación, por lo que se debe definir un responsable de la ejecución del PDOT, que puede ser un Vocal de la Junta, el responsable del proceso de secretaría- tesorería o un ciudadano de la comunidad que intervenga como voluntario.

En responsable de la ejecución del PDOT, entre otras tendrá las siguientes funciones:

- a) Garantizar que los programas y proyectos del PDOT consten en los Planes Operativos Anuales, POA y que se asignen los recursos para su implementación.
- b) Administrar el banco de proyectos.
- c) Evaluar el cumplimiento de metas. Por lo que, el Índice de Cumplimiento de Metas, ICM, será responsabilidad compartida con el responsable del proceso financiero del GAD parroquial.
- d) Coordinar los procesos de seguimiento técnico de la ejecución del PDOT. (Elaborar informes de cumplimiento y documentos para tratar en el Comité Técnico Interno).
- e) Aplicar estrategias de articulación con otros niveles de gobierno
- f) Las demás atribuciones que sean necesarias para evaluar, monitorear y dar seguimiento a las actividades, niveles de avance físico y ejecución presupuestaria del GAD Parroquial.

### **La Secretaría Técnica de la Planificación Parroquial**

El Reglamento del Consejo de Planificación creará la Secretaría Técnica que tendrá como atribución habilitar los procesos que se requieran para el funcionamiento del Consejo de Planificación.

La o el responsable de los procesos de planificación y de ejecución del PDOT cumplirá funciones de secretaria o secretario técnico del Consejo de Planificación

Parroquial, y en el marco del cumplimiento de esa función elaborará análisis, informes y propuestas que se requieran para ejecutar, evaluar o modificar la planificación del GAD parroquial.

### **ESTRATEGIAS DE MITIGACIÓN DEL RIESGO**

Se establecen las siguientes estrategias de mitigación del riesgo:

- 1) Funcionamiento permanente de la Comisión Parroquial para Emergencias (COPAE).
- 2) Promover la ejecución de acciones conjuntas COPAE, COE, y otros organismos responsables de la seguridad y gestión del riesgo, para prevenir y/o mitigar el riesgo natural y antrópico.
- 3) Impulsar campañas de concienciación y educación ambiental contra la tala de bosques y ampliación de la frontera agrícola o urbana no planificada.
- 4) Promover el reciclaje y clasificación de sólidos en la fuente.
- 5) Ejecutar simulacros permanentes con la participación de entidades que son parte de COPAE y COE

## ESTRATEGIAS DE DIFUSIÓN DEL PDOT

Tanto en la etapa previa a la implementación del PDOT como durante su ejecución y luego en la evaluación ex ante y ex post, es necesario realizar la socialización y difusión del PDOT; se debe poner en conocimiento de la ciudadanía las acciones ejecutadas y los resultados obtenidos. La difusión debe ser masiva, garantizando que sus contenidos sean conocidos por todos los actores del territorio parroquial las entidades y/o unidades de los distintos niveles de gobierno, empresas, organizaciones gremiales, organizaciones con fines sociales, ONG, organizaciones de base, población en general

Uno de los objetivos de la difusión del PDOT debe ser lograr que la ciudadanía se apropie de su planificación, se empodere de los procesos y se vincule activamente

Las estrategias de difusión son:

- Publicación del Plan y la Resolución de aprobación en la página web de la institución: [www.gadbellavista.gob.ec/manabi/](http://www.gadbellavista.gob.ec/manabi/)), y también publicarlo de manera impresa en cartillas, volantes conteniendo la visión, objetivos, metas y proyectos, en este caso la administración buscará herramientas que sean digeribles para la población, por tanto, no se requiere que se publique el 100% de su contenido, sino resúmenes o información específica de mucha utilidad.
- Realizar talleres de socialización y entrega de documentación a los actores político – administrativos (gobernación, delegaciones ministeriales, Gobierno Provincial, Gobierno Municipal, etc.), en los centros de formación y educación, con el propósito de concienciar a la población y representantes institucionales de la importancia de la planificación como herramienta de una administración eficiente.
- Ejecutar convenios con el GAD provincial y el GAD de La Concordia para promover la información a través de los sistemas de información local que tiene los GAD antes mencionados.
- Difundir las reformas o cambios que se hagan al PDOT de manera oportuna en las redes sociales u otros medios de fácil acceso para la población.

Frente a los niveles de riesgo, emergencias producto de pandemias o eventos naturales o antrópicos, es necesario recurrir a los avances tecnológicos para ingresar hasta los hogares y familias de Bellavista, a través de las redes sociales, videoconferencia, radio online, etc. Aquí algunas propuestas:

- Creación de estrategias de posicionamiento del PDOT a través de Facebook, Twitter, Instagram, Whats app.
- Generar acuerdos con los otros GAD o instituciones del territorio para que a través de sus medios digitales se difunda el PDOT.
- Utilizar los espacios de comunicación que dispone el GAD Parroquial para difundir contenidos del PDOT.

Si bien el uso de las TICs es muy importante, no por ello se debe dejar de utilizar algunos medios tradicionales para comunicar y/o difundir por lo que se recomienda:

- Difundir los contenidos del PDOT a través de los medios de comunicación local tradicionales y alternativos, (periódicos, radio, TV)



# **ANEXOS**

**REPRESENTANTES**  
**DEL GAD**  
**PARROQUIAL DE**  
**BELLAVISTA**



# **LEVANTAMIENTO DE** **INFORMACIÓN**







































}

**EVALUACIÓN PDYOT**  
**2019-2023 CON**  
**MIEMBROS DEL GAD**  
**PARROQUIAL**















Reg. 01 Ministerio Público - Bolivia

EVALUACIÓN DEL PROYECTO DE LA PARROQUIA RURAL BELLAVISTA DEL PERÍODO 2019 - 2023



LUGAR:	COMUNIDAD / ORGANIZACIÓN	FECHA:	TELÉFONO
NOMBRES:	CARGO / FUNCIÓN		
Mrs. Andrea Yvonne Cabal	CRAB Parroquia Bellavista	25 / Octubre / 2023	
Com. Alcaldía Zambrano Pando	CRAB PARROQUIA BELLAVISTA		0999182929
Mrs. Diana Zoraida Palma	CRAB PARROQUIA BELLAVISTA		0999153075
Mrs. María Ester	CRAB PARROQUIA BELLAVISTA		0995090416
Mrs. Elizabeth González Pacheco	CRAB PARROQUIA BELLAVISTA		0983860253
Mrs. Ana P. S.	CRAB PARROQUIA BELLAVISTA		0988803857
Carolina Bolívar Bravo	CRAB PARROQUIA BELLAVISTA		0971417-33
			0994384706

**EVALUACIÓN PDYOT**  
**2019-2023 CON**  
**MIEMBROS DEL**  
**CONSEJO DE**  
**PLANIFICACIÓN**





EVALUACIÓN DEL PDYOT DE LA PARROQUIA RURAL BELLAVISTA DEL PERÍODO 2019 - 2023



LUGAR	COMUNIDAD / ORGANIZACIÓN	FECHA	TELEFONO
NOMBRES:	CARGO / FUNCIÓN		
07 de mayo de 2019	GAD Parroquial de Bellavista	25/Octubre/2013	0990729737
Rosendo Pérez	al progreso	Consejo de Planeación	0444-443629
Rosendo Pérez	El Progreso	Consejo de Planeación	045002319
Juanita Albaladejo	La Cruz - San Vicente	Consejo de Planeación	0416147239
Carla Nery Torres	Bellavista GAD	Consejo de Planeación	0489153075
Comunidad Lombana	Bellavista - GAD	Consejo de Planeación	0455683733
Marcos Hinojosa Cruz	Bellavista - GAD	Consejo de Planeación	0994354706
Cristhina Buitrago	Comunidad		

# SOCIALIZACIÓN DE LÍMITES ENTRE COMUNIDADES















**GOBIERNO AUTÓNOMO DESCENTRALIZADO PARROQUIAL RURAL  
DE BELLAVISTA**

RUC: 1360027670001

**ACUERDO MINISTERIAL N° 193-OCTUBRE 27 DEL 2000**

**DIRECCIÓN: CALLE-4 DE OCTUBRE Y 5 DE NOVIEMBRE**

**TELÉFONO: 0981972039 - 052-303232 - 0983885733**



**REGISTRO DE ASISTENCIA DE REUNIÓN DE TRABAJO**

FECHA: JUEVES 19 DE OCTUBRE DEL 2023.

Nº	NOMBRES Y APELLIDOS	INSTITUCION QUE REPRESENTA	NUMERO DE TELEFONO	FIRMA
1	Jenny Castro A.	Los Angeles	0990579580	[Firma]
2	Santa Mariana González	Estimación	0998169299	[Firma]
3	Andrés Herrera E.	Tablado de Oro	0997277745	[Firma]
4	Silvia Borrero	VALENTIN	0994730822	[Firma]
5	GRACE Dumes Chiquiza	Tahucallo	0969277196	[Firma]
6	Elvira Palma Rojas	Bonita Centro	0998447493	[Firma]
7	Julio Rodríguez	JAPAJACA		[Firma]
8	JLRG	La palanca		[Firma]
9	Rodrigo Ponce	La Manilla abajo		[Firma]
10	Stela Constante R.	La palanca		[Firma]
11	Garza Yexica	ESTERO BIEN		[Firma]
12	Mónica Borrero Rivera	La Manilla abajo	091888815	[Firma]
13	Flaminio Cedeno	La palanca		[Firma]
14	Jessica Sánchez Sánchez	Los toros	0990990404	[Firma]
15	Eusebio Castro	La palanca	098918673	[Firma]
16	Juan Monsalvo	La palanca	0982723213	[Firma]
17	Ernesto Cuatrecasas	La palanca	0926466909	[Firma]
18	Yolanda Mercedes Pacheco Chica	LA NUEVA ESPERANZA	0939167051	[Firma]
19	Yolanda Fajardo Rodríguez	Rincón	0993601648	[Firma]
20	JUAN CARLOS / 19/10/23	TATA OS AJARE	0997647159	[Firma]

3730/100

[gadbellavista28@hotmail.com](mailto:gadbellavista28@hotmail.com)    [info@gadbellavista.gob.ec](mailto:info@gadbellavista.gob.ec)

Bellavista - 24 de Mayo - Manabí - Ecuador



**GOBIERNO AUTÓNOMO DESCENTRALIZADO PARROQUIAL RURAL DE BELLAVISTA**

RUC: 1360027670001

**ACUERDO MINISTERIAL** N° 193-OCTUBRE 27 DEL 2000

**DIRECCION:** CALLE-4 DE OCTUBRE Y 5 DE NOVIEMBRE

**TELEFONO:** 0981972039 - 052-303232 - 0983885733



**REGISTRO DE ASISTENCIA DE REUNIÓN DE TRABAJO**

**FECHA:** JUEVES 19 DE OCTUBRE DEL 2023.

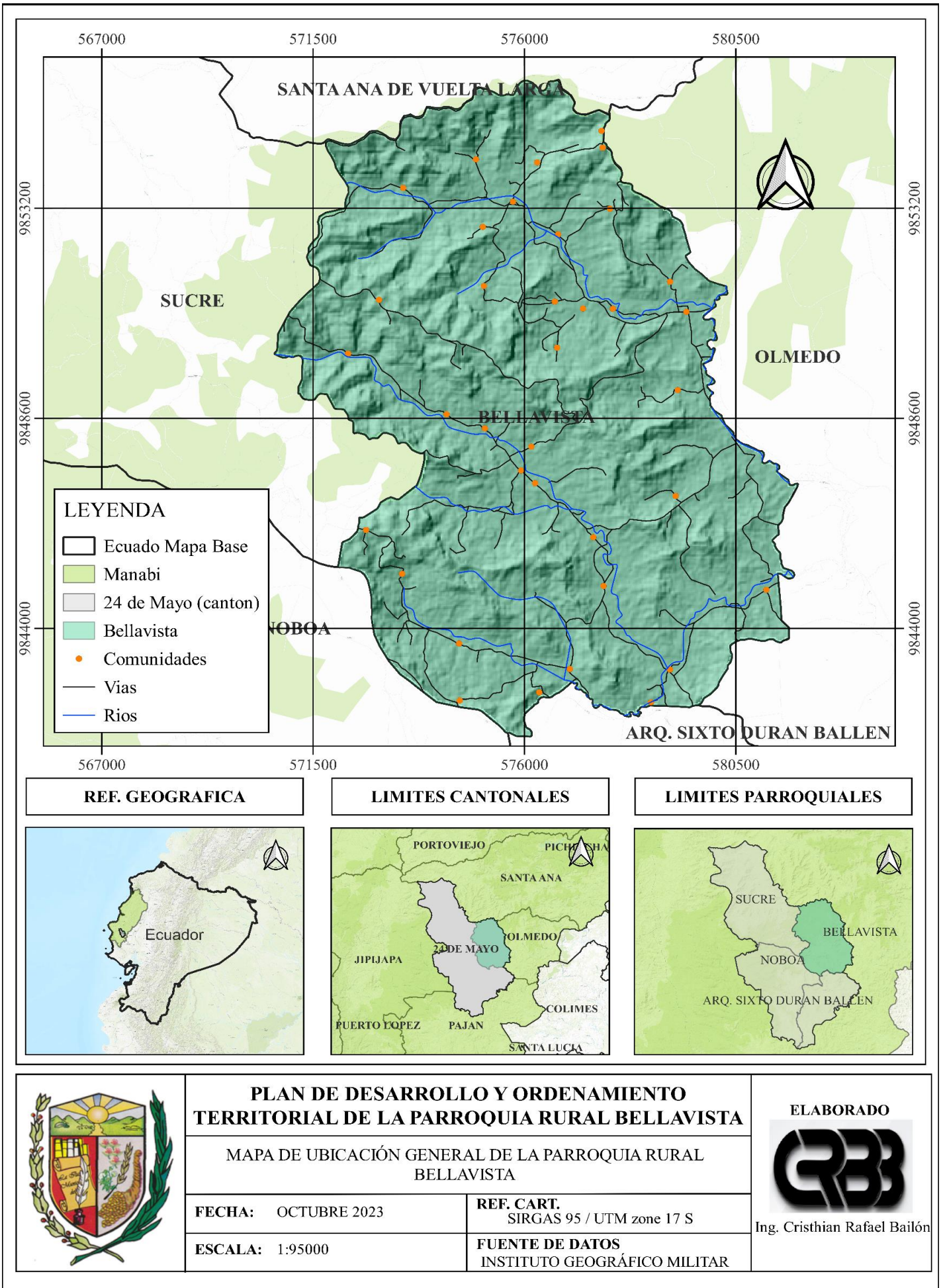
N°	NOMBRES Y APELLIDOS	INSTITUCION QUE REPRESENTA	NUMERO DE TELEFONO	FIRMA
1	Maria Teresa Terral Rodriguez	Parro de Pajaro	0986417040	[Firma]
2	Genia Escobedo Garcia Narvaez	Parro de Pajaro	0984077251	[Firma]
3	Rolando Moreira Pinargote	Espera Leon	0999654824	[Firma]
4	Blasina Ochoa Vera Canales	Espera Leon	0986849246	[Firma]
5	Maria Fernanda Chay Nolas	Embudo a la Bella	0932249053	[Firma]
6	Diana Leon Alvarado Muelo	Embudo a la bella	0987020098	[Firma]
7	Rafael Vera Chay Pasa	Embudo a la Bella	0999410705	[Firma]
8	Karson Substracion Herce	Herce	0992819828	[Firma]
9	Mely Yamira Cabrera Rojas	El Bepico	0989833616	[Firma]
10	Lupercio Calle Pando	Le Pitz	0989952360	[Firma]
11				
12				
13				
14				
15				
16				
17				
18				
19				
20				

[gadbellavista28@hotmail.com](mailto:gadbellavista28@hotmail.com) [info@gadbellavista.gob.ec](mailto:info@gadbellavista.gob.ec)

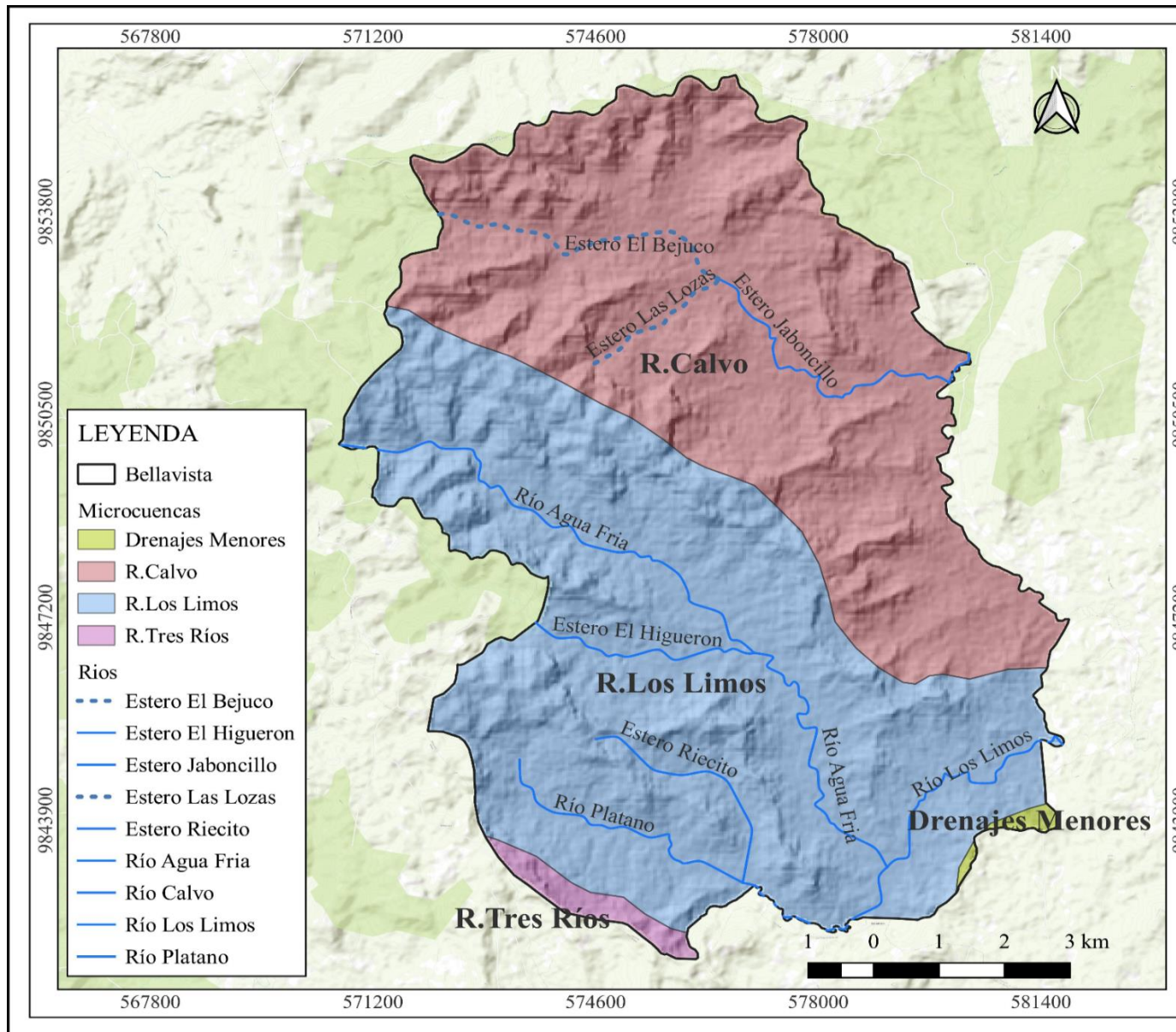
Bellavista - 24 de Mayo - Manabí - Ecuador

**CARTOGRAFIA**  
**PARROQUIAL DE**  
**BELLAVISTA**





# FÍSICO - AMBIENTAL



**PLAN DE DESARROLLO Y  
ORDENAMIENTO  
TERRITORIAL DE LA  
PARROQUIA RURAL  
BELLAVISTA**

**GAD PARROQUIAL RURAL  
BELLAVISTA**

SR. EDDY TOALA FIGUEROA  
PRESIDENTE

**PATRIMONIO HIDRICO DE LA  
PARROQUIA RURAL  
BELLAVISTA**

FECHA  
OCTUBRE 2023

ESCALA  
1 : 80000

ELABORADO POR



ING. CRISTHIAN RAFAEL BAILON

**ANÁLISIS FÍSICO AMBIENTAL**  
Recursos Naturales Renovables

Lamina 001





**PLAN DE DESARROLLO Y  
ORDENAMIENTO  
TERRITORIAL DE LA  
PARROQUIA RURAL  
BELLAVISTA**

**GAD PARROQUIAL RURAL  
BELLAVISTA**

SR. EDDY TOALA FIGUEROA  
PRESIDENTE

**PATRIMONIO FORESTAL DE LA  
PARROQUIA RURAL  
BELLAVISTA**

FECHA  
OCTUBRE 2023

ESCALA  
1 : 80000

ELABORADO POR

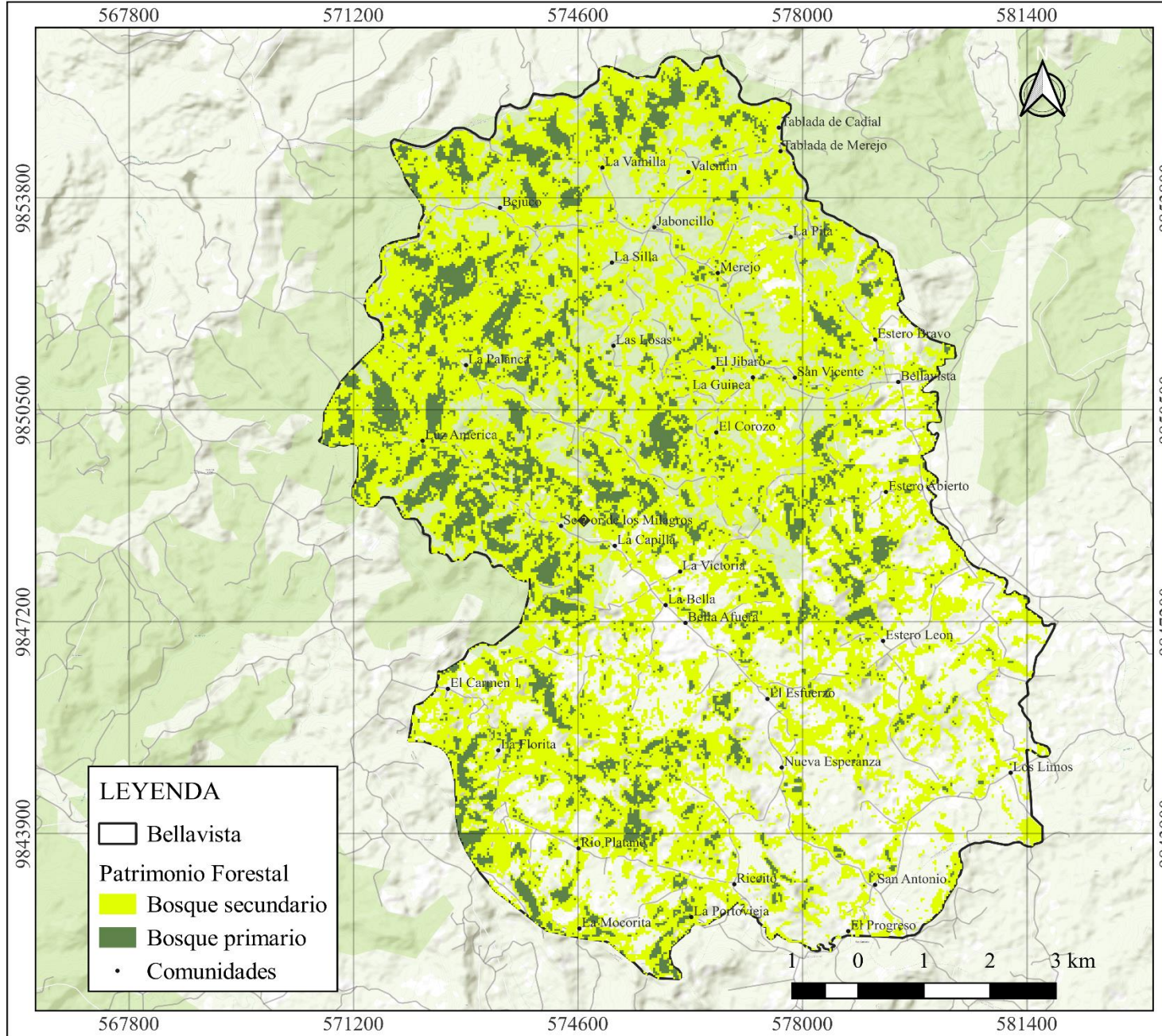


ING. CRISTHIAN RAFAEL BAILON

**ANÁLISIS FÍSICO AMBIENTAL**

Recursos Naturales Renovables

Lamina 002







### PLAN DE DESARROLLO Y ORDENAMIENTO TERRITORIAL DE LA PARROQUIA RURAL BELLAVISTA

**GAD PARROQUIAL RURAL BELLAVISTA**  
SR. EDDY TOALA FIGUEROA  
PRESIDENTE

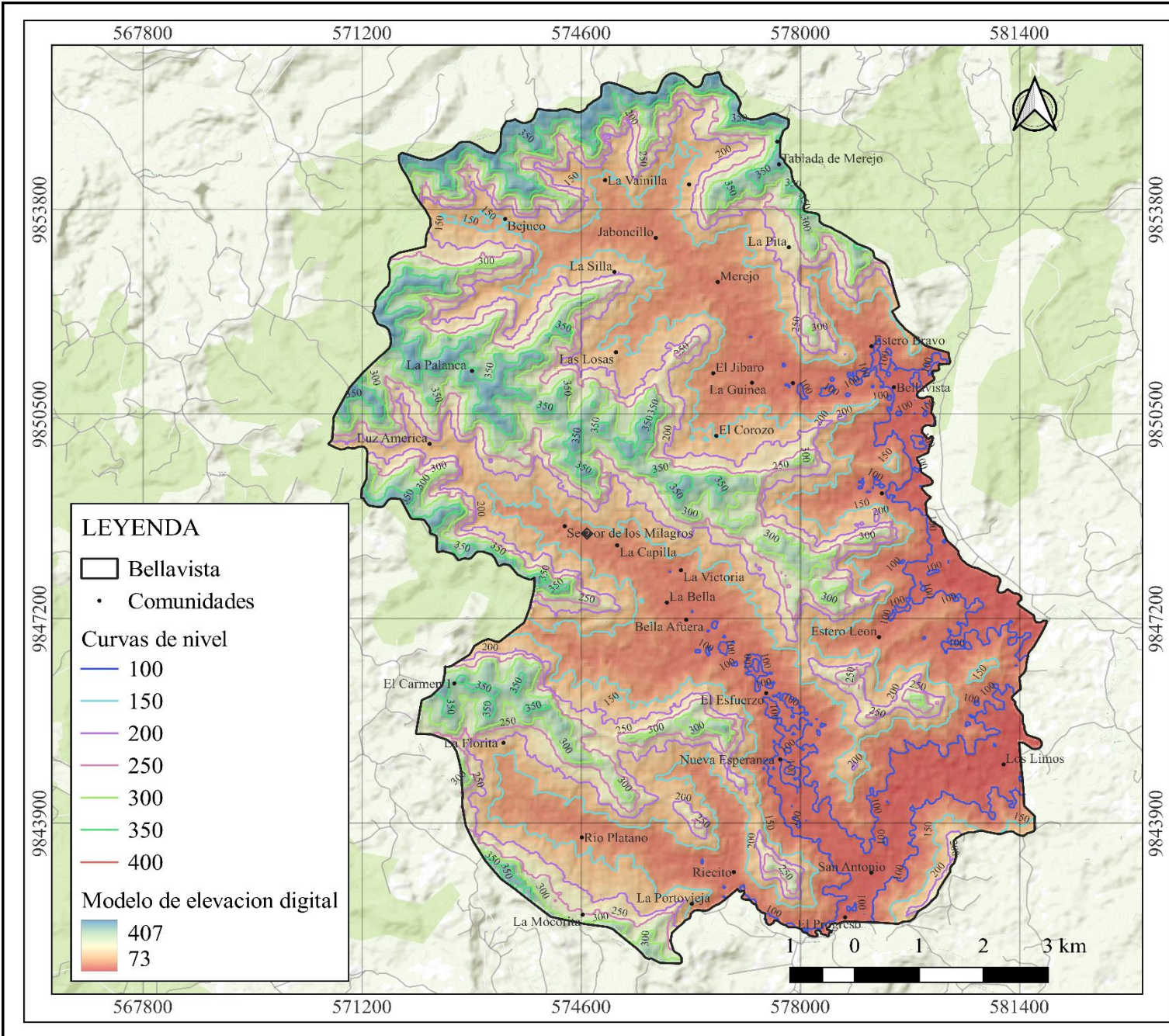
### RELIEVE DE LA PARROQUIA RURAL BELLAVISTA

FECHA OCTUBRE 2023	ESCALA 1 : 80000
-----------------------	---------------------

ELABORADO POR  
  
ING. CRISTHIAN RAFAEL BAILON

**ANÁLISIS FÍSICO AMBIENTAL**  
Recursos Naturales Renovables

Lamina 003







### PLAN DE DESARROLLO Y ORDENAMIENTO TERRITORIAL DE LA PARROQUIA RURAL BELLAVISTA

#### GAD PARROQUIAL RURAL BELLAVISTA

SR. EDDY TOALA FIGUEROA  
PRESIDENTE

#### PENDIENTES DE LA PARROQUIA RURAL BELLAVISTA

FECHA OCTUBRE 2023	ESCALA 1 : 80000
-----------------------	---------------------

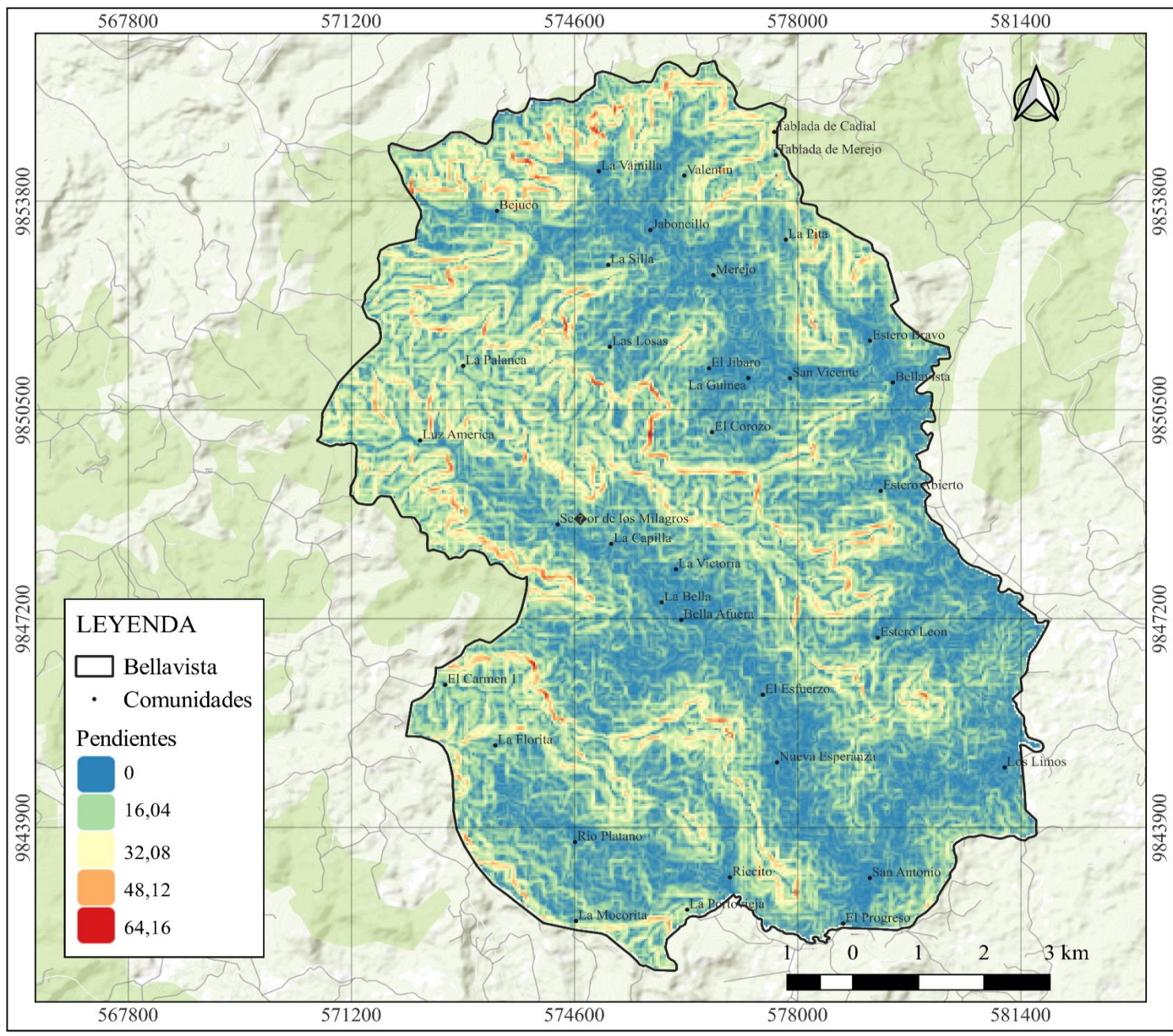
ELABORADO POR



ING. CRISTHIAN RAFAEL BAILON

**ANÁLISIS FÍSICO AMBIENTAL**  
Recursos Naturales Renovables

Lamina 003







### PLAN DE DESARROLLO Y ORDENAMIENTO TERRITORIAL DE LA PARROQUIA RURAL BELLAVISTA

#### GAD PARROQUIAL RURAL BELLAVISTA

SR. EDDY TOALA FIGUEROA  
PRESIDENTE

#### MORFOLOGIA DE LA PARROQUIA RURAL BELLAVISTA

FECHA  
OCTUBRE 2023

ESCALA  
1 : 80000

ELABORADO POR

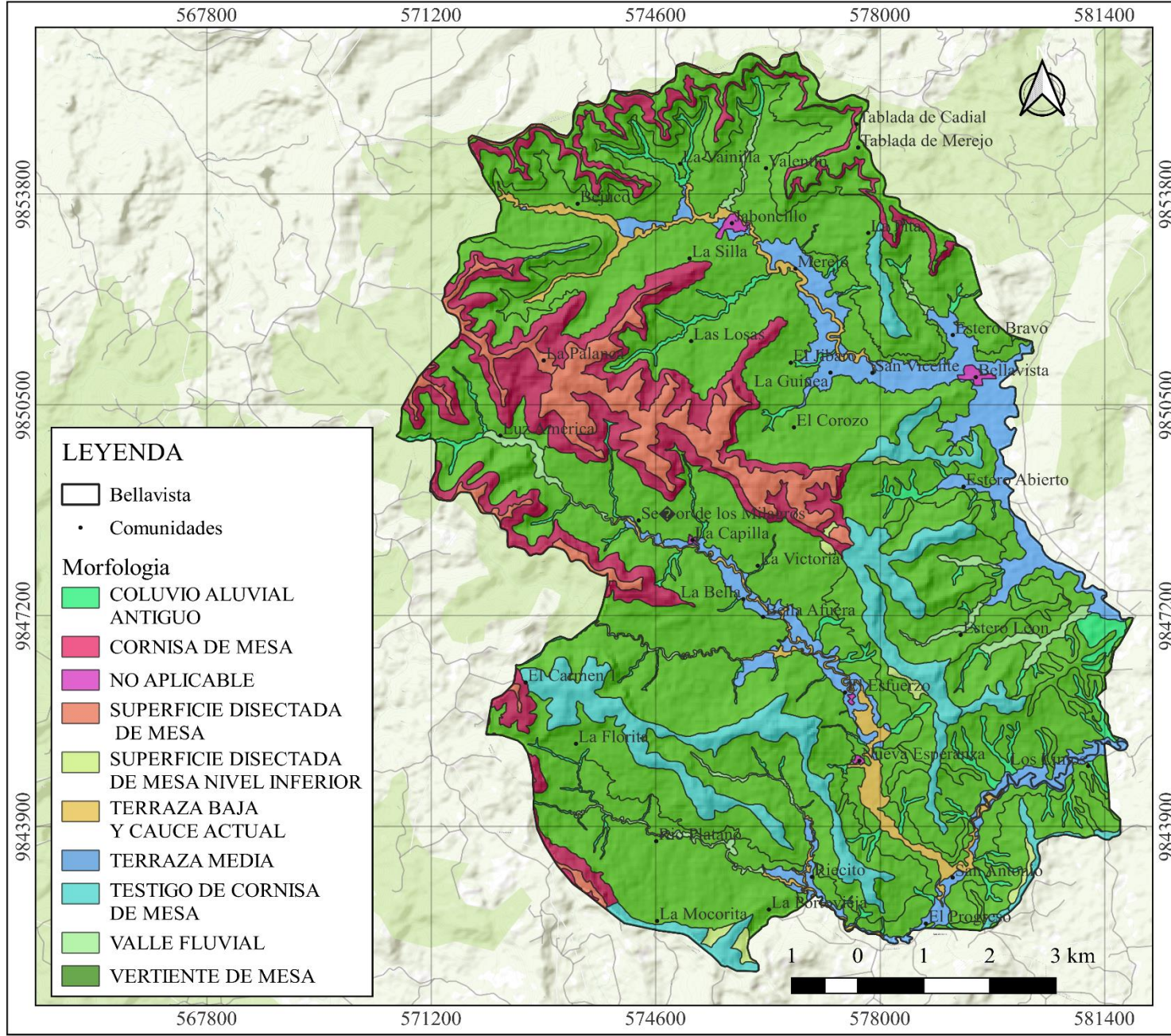


ING. CRISTHIAN RAFAEL BAILON

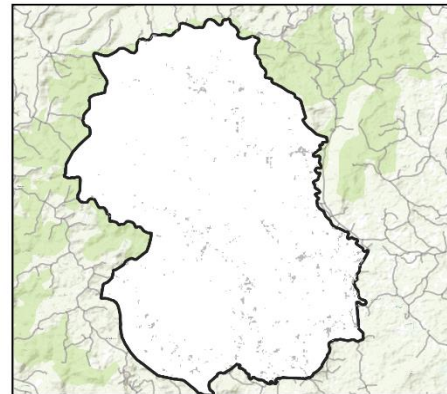
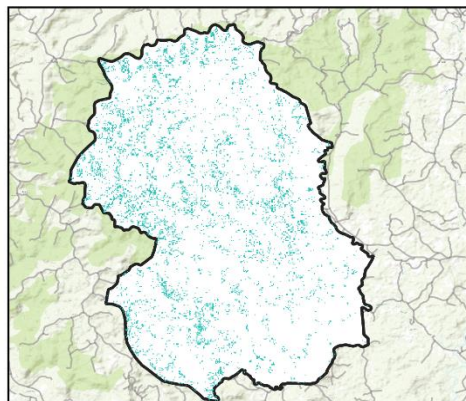
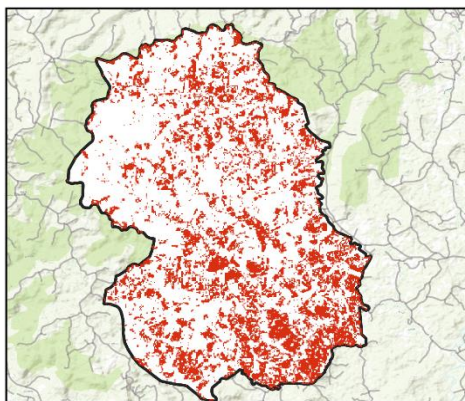
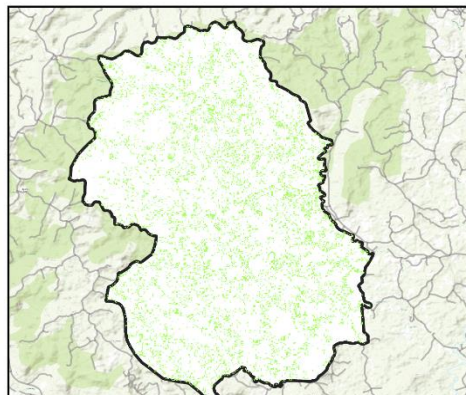
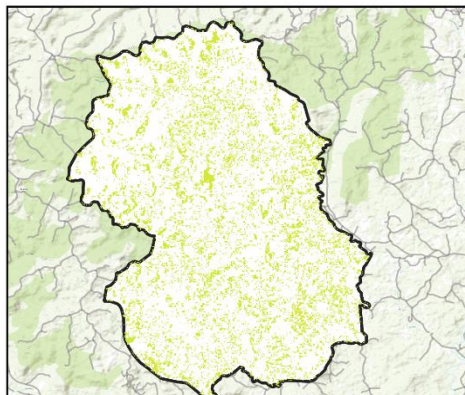
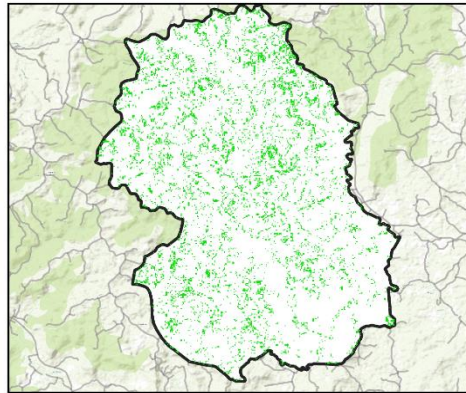
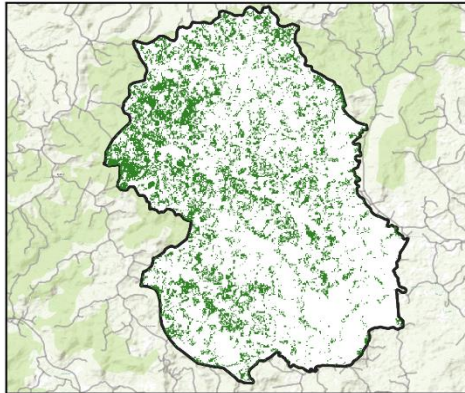
#### ANÁLISIS FÍSICO AMBIENTAL

Recursos Naturales Renovables

Lamina 003







**LEYENDA**

- Bellavista
- Uso actual del suelo**
- Bosque primario
- Bosque secundario
- Suelos agrícolas
- Producción agroforestal
- Producción pecuaria
- Producción forestal
- Urbanismo



**PLAN DE DESARROLLO Y  
ORDENAMIENTO  
TERRITORIAL DE LA  
PARROQUIA RURAL  
BELLAVISTA**

**GAD PARROQUIAL RURAL  
BELLAVISTA**

SR. EDDY TOALA FIGUEROA  
PRESIDENTE

**USO ACTUAL DEL SUELO DE LA  
PARROQUIA RURAL  
BELLAVISTA**

FECHA  
OCTUBRE 2023

ESCALA  
1 : 80000

ELABORADO POR



ING. CRISTHIAN RAFAEL BAILON

**ANÁLISIS FÍSICO AMBIENTAL**  
Recursos Naturales Renovables

Lamina 004





**PLAN DE DESARROLLO Y  
ORDENAMIENTO  
TERRITORIAL DE LA  
PARROQUIA RURAL  
BELLAVISTA**

**GAD PARROQUIAL RURAL  
BELLAVISTA**

SR. EDDY TOALA FIGUEROA  
PRESIDENTE

**FERTILIDAD QUIMICA DEL  
SUELO DE LA PARROQUIA  
RURAL BELLAVISTA**

FECHA  
OCTUBRE 2023

ESCALA  
1 : 80000

ELABORADO POR

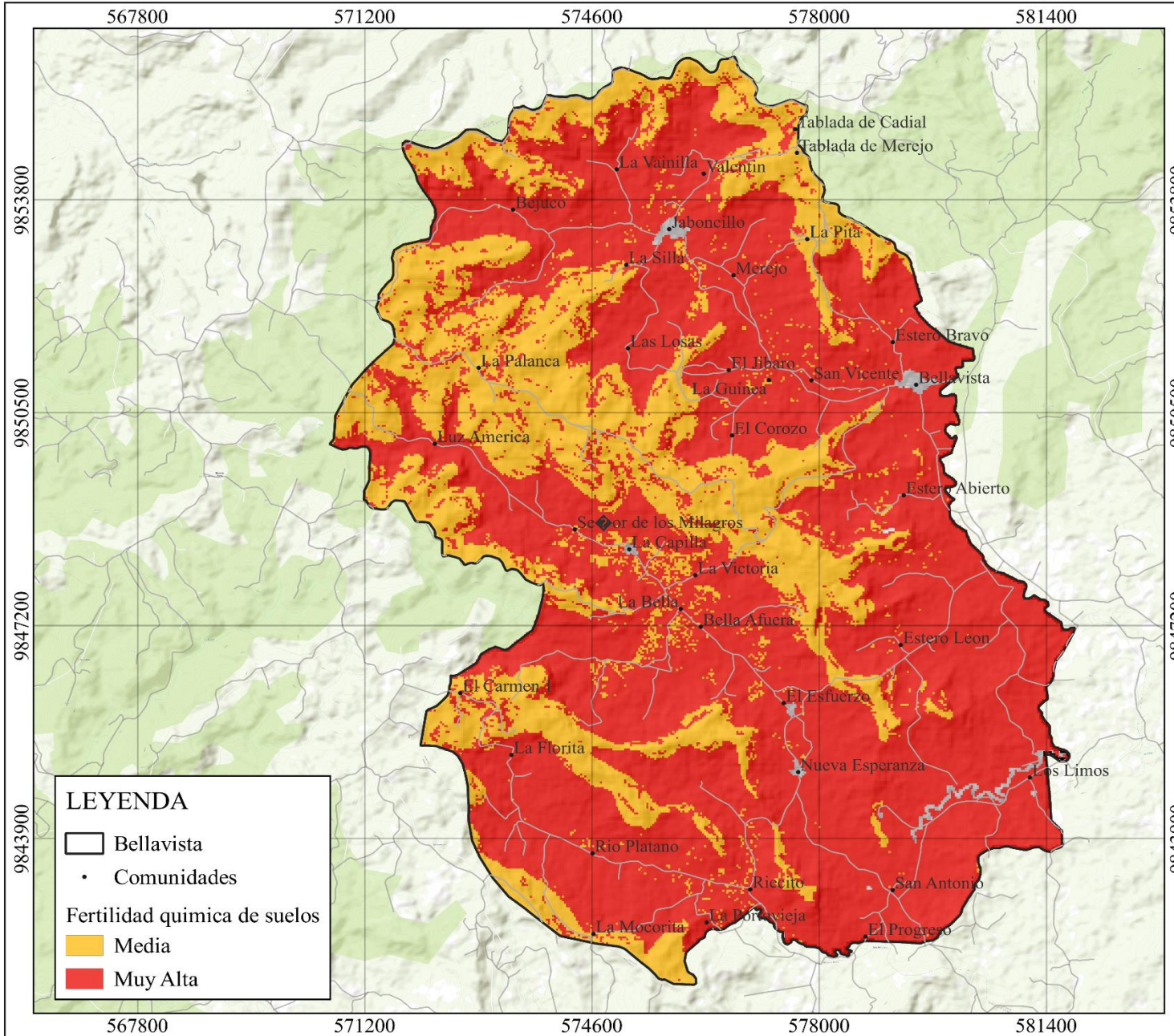


ING. CRISTHIAN RAFAEL BAILON

**ANÁLISIS FÍSICO AMBIENTAL**

Recursos Naturales Renovables

Lamina 005



**LEYENDA**

□ Bellavista

• Comunidades

Fertilidad química de suelos

■ Media

■ Muy Alta





### PLAN DE DESARROLLO Y ORDENAMIENTO TERRITORIAL DE LA PARROQUIA RURAL BELLAVISTA

#### GAD PARROQUIAL RURAL BELLAVISTA

SR. EDDY TOALA FIGUEROA  
PRESIDENTE

#### ECOSISTEMAS DE LA PARROQUIA RURAL BELLAVISTA

FECHA: OCTUBRE 2023  
ESCALA: 1 : 80000

ELABORADO POR

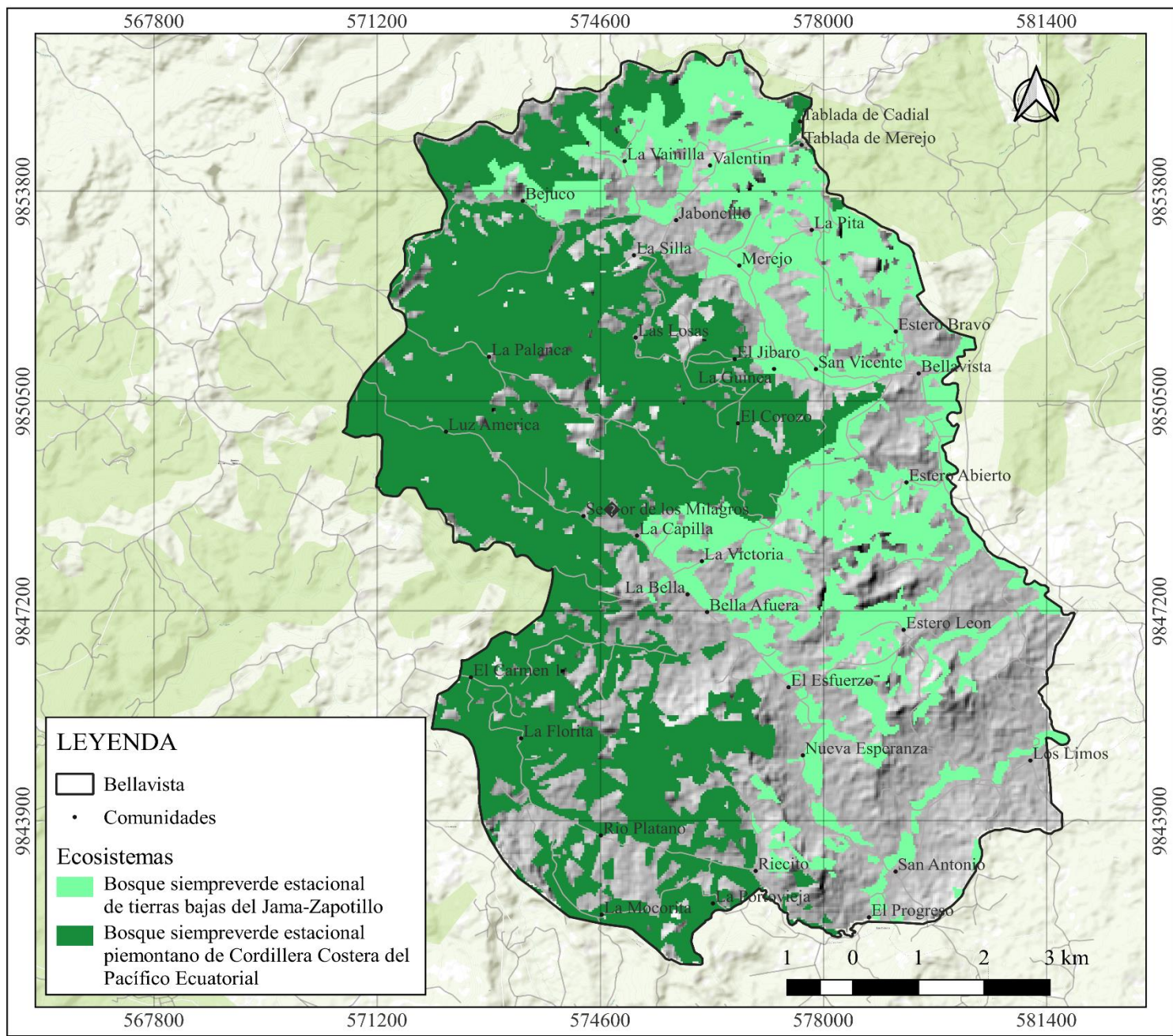


ING. CRISTHIAN RAFAEL BAILON

#### ANÁLISIS FÍSICO AMBIENTAL

Ecosistemas

Lamina 001







### PLAN DE DESARROLLO Y ORDENAMIENTO TERRITORIAL DE LA PARROQUIA RURAL BELLAVISTA

#### GAD PARROQUIAL RURAL BELLAVISTA

SR. EDDY TOALA FIGUEROA  
PRESIDENTE

#### DESLIZAMIENTOS DE TIERRA DE LA PARROQUIA RURAL BELLAVISTA

FECHA  
OCTUBRE 2023

ESCALA  
1 : 80000

ELABORADO POR

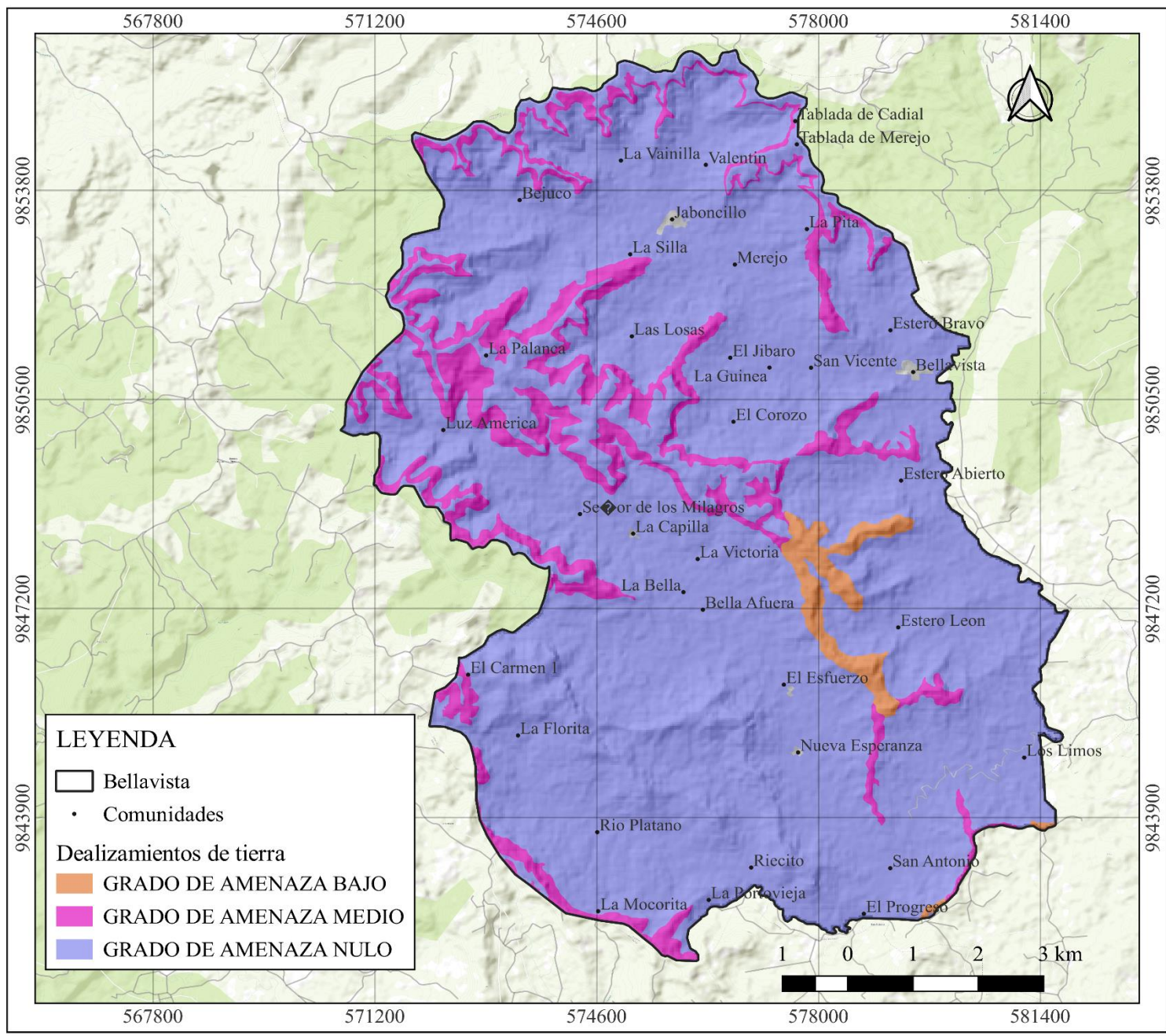


ING. CRISTHIAN RAFAEL BAILON

#### ANÁLISIS FÍSICO AMBIENTAL

Amenazas Naturales

Lamina 001







### PLAN DE DESARROLLO Y ORDENAMIENTO TERRITORIAL DE LA PARROQUIA RURAL BELLAVISTA

**GAD PARROQUIAL RURAL BELLAVISTA**

SR. EDDY TOALA FIGUEROA  
PRESIDENTE

#### MOVIMIENTOS EN MASA DE LA PARROQUIA RURAL BELLAVISTA

FECHA OCTUBRE 2023	ESCALA 1 : 80000
-----------------------	---------------------

ELABORADO POR

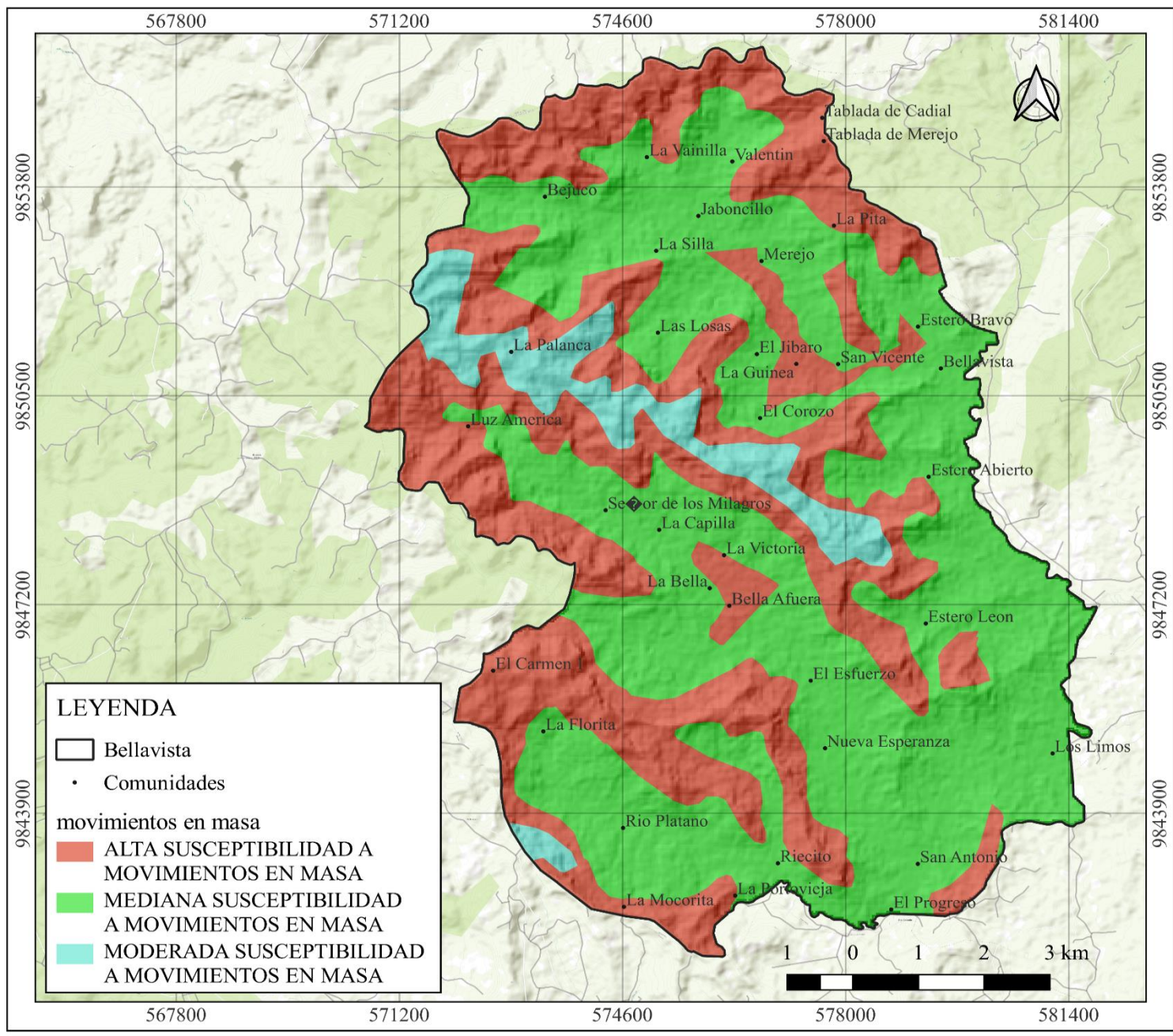


ING. CRISTHIAN RAFAEL BAILON

#### ANÁLISIS FÍSICO AMBIENTAL

Amenazas Naturales

Lamina 002







**PLAN DE DESARROLLO Y  
ORDENAMIENTO  
TERRITORIAL DE LA  
PARROQUIA RURAL  
BELLAVISTA**

**GAD PARROQUIAL RURAL  
BELLAVISTA**

SR. EDDY TOALA FIGUEROA  
PRESIDENTE

**AMENAZAS SISMICAS EN LA  
PARROQUIA RURAL  
BELLAVISTA**

FECHA  
OCTUBRE 2023

ESCALA  
1 : 80000

ELABORADO POR

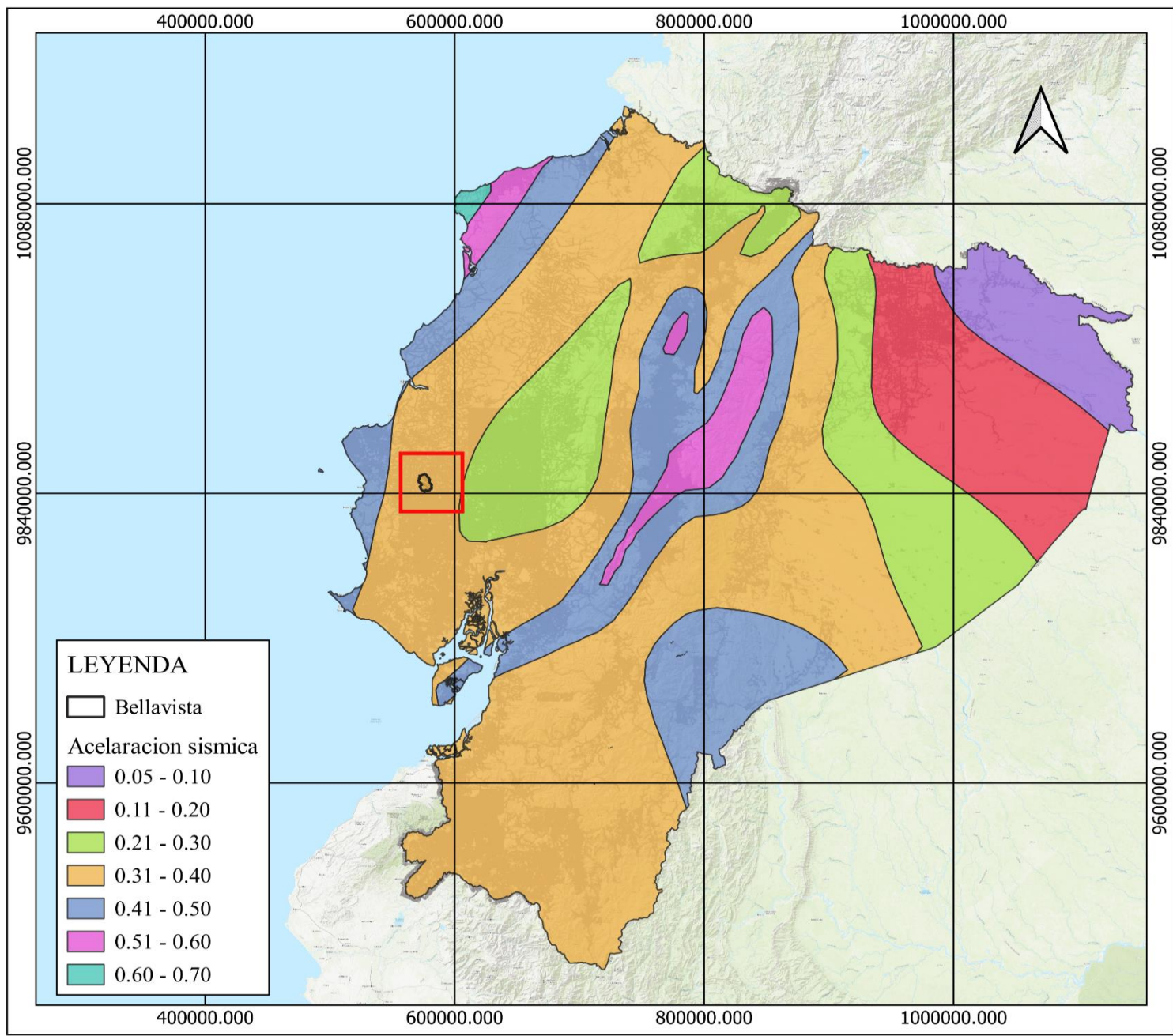


ING. CRISTHIAN RAFAEL BAILON

**ANÁLISIS FÍSICO AMBIENTAL**

Amenazas Naturales

Lamina 003



**LEYENDA**

□ Bellavista

Aceleracion sísmica

- 0.05 - 0.10
- 0.11 - 0.20
- 0.21 - 0.30
- 0.31 - 0.40
- 0.41 - 0.50
- 0.51 - 0.60
- 0.60 - 0.70





### PLAN DE DESARROLLO Y ORDENAMIENTO TERRITORIAL DE LA PARROQUIA RURAL BELLAVISTA

**GAD PARROQUIAL RURAL BELLAVISTA**

SR. EDDY TOALA FIGUEROA  
PRESIDENTE

### AMENAZAS DE INUNDACIONES EN LA PARROQUIA RURAL BELLAVISTA

FECHA  
OCTUBRE 2023

ESCALA  
1 : 80000

ELABORADO POR

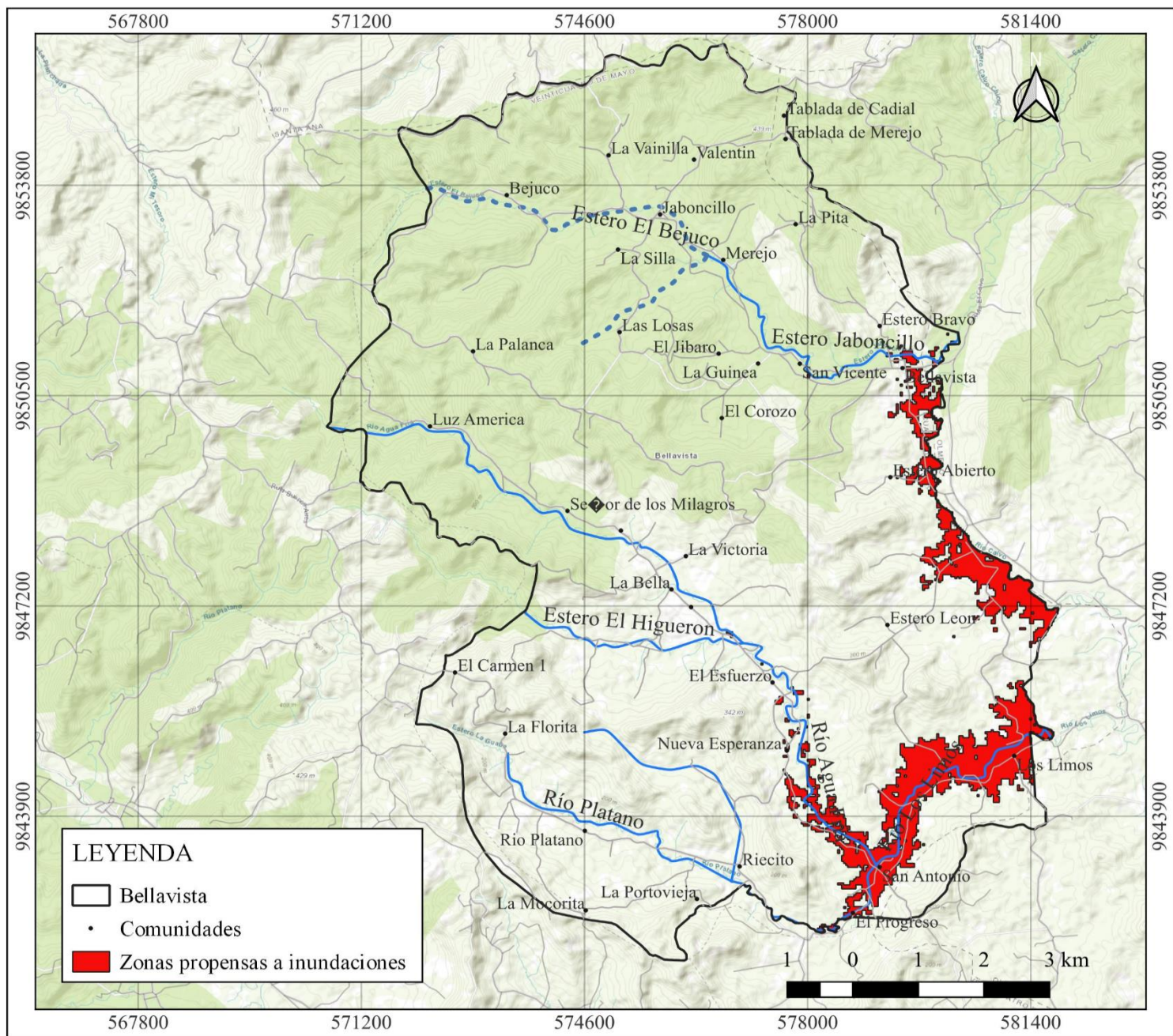


ING. CRISTHIAN RAFAEL BAILON

### ANÁLISIS FÍSICO AMBIENTAL

Amenazas Naturales

Lamina 004







### PLAN DE DESARROLLO Y ORDENAMIENTO TERRITORIAL DE LA PARROQUIA RURAL BELLAVISTA

**GAD PARROQUIAL RURAL BELLAVISTA**

SR. EDDY TOALA FIGUEROA  
PRESIDENTE

### AMENAZAS DE INCENDIOS EN LA PARROQUIA RURAL BELLAVISTA

FECHA OCTUBRE 2023	ESCALA 1 : 80000
-----------------------	---------------------

ELABORADO POR

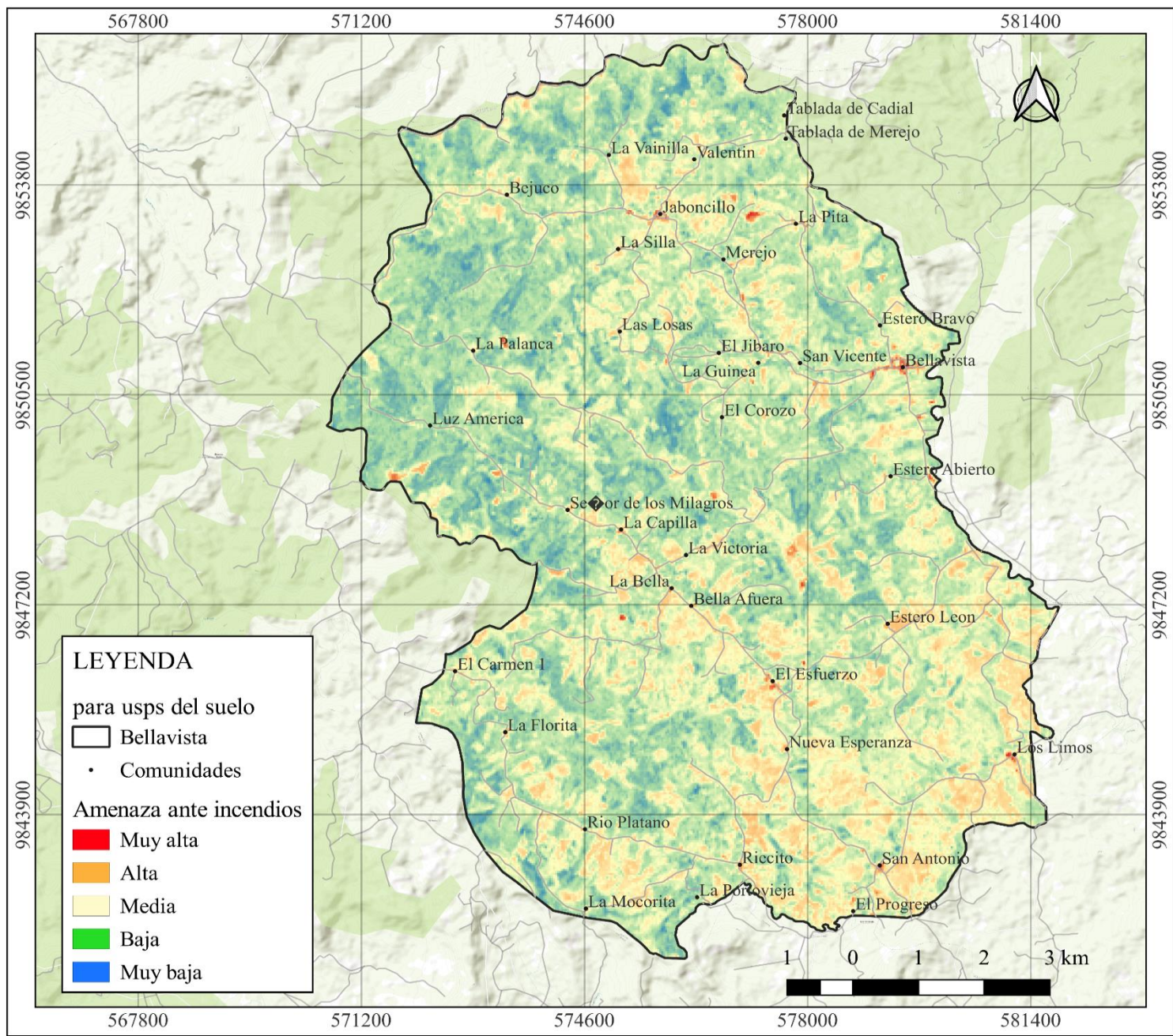


ING. CRISTHIAN RAFAEL BAILON

### ANÁLISIS FÍSICO AMBIENTAL

Amenazas Naturales

Lamina 005







## PLAN DE DESARROLLO Y ORDENAMIENTO TERRITORIAL DE LA PARROQUIA RURAL BELLAVISTA

### GAD PARROQUIAL RURAL BELLAVISTA

SR. EDDY TOALA FIGUEROA  
PRESIDENTE

### ISOYETA DE LA PARROQUIA RURAL BELLAVISTA

FECHA  
OCTUBRE 2023

ESCALA  
1 : 80000

ELABORADO POR

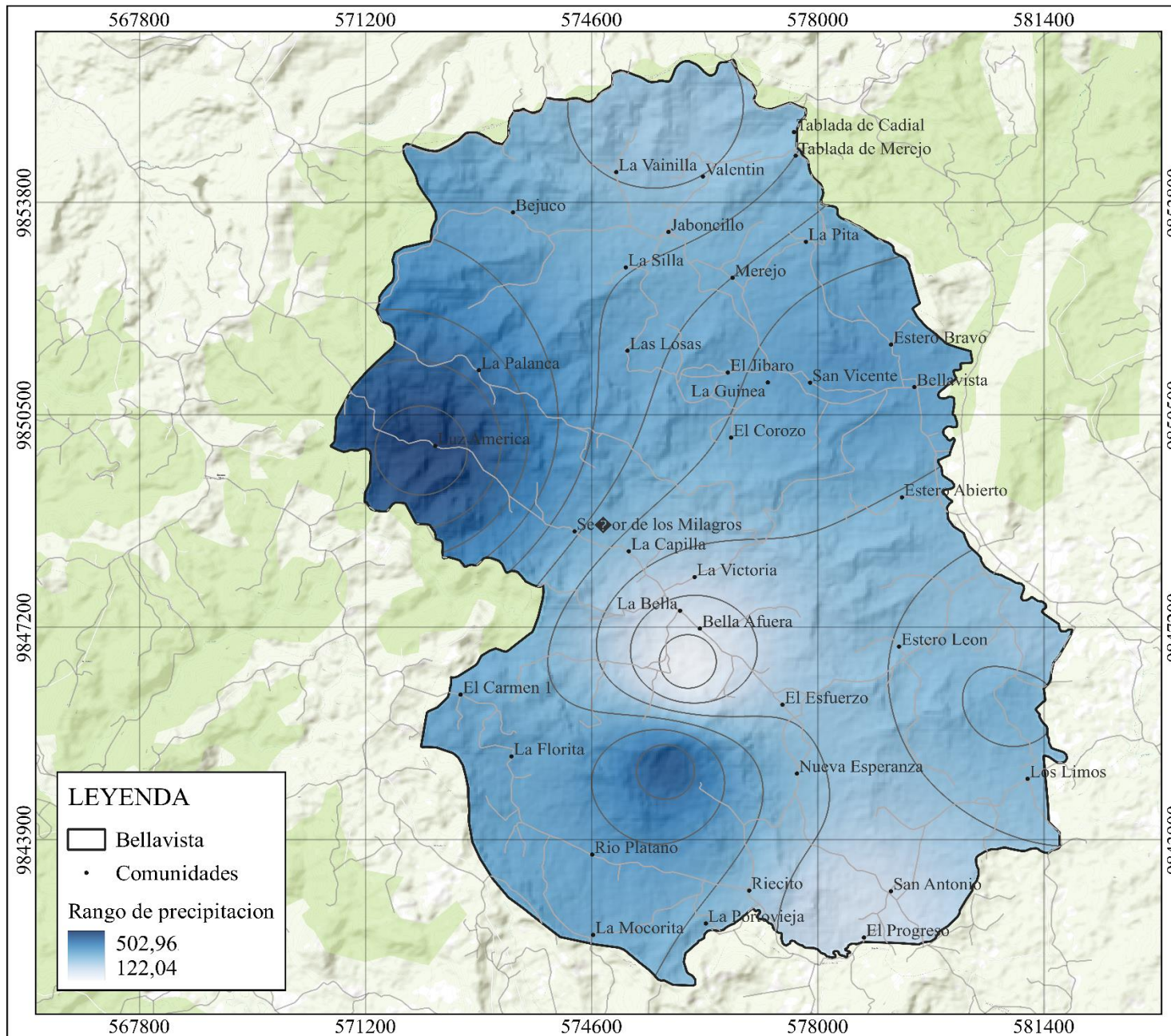


ING. CRISTHIAN RAFAEL BAILON

### ANÁLISIS FÍSICO AMBIENTAL

Clima

Lamina 002







## PLAN DE DESARROLLO Y ORDENAMIENTO TERRITORIAL DE LA PARROQUIA RURAL BELLAVISTA

### GAD PARROQUIAL RURAL BELLAVISTA

SR. EDDY TOALA FIGUEROA  
PRESIDENTE

### ISOTERMA DE LA PARROQUIA RURAL BELLAVISTA

FECHA  
OCTUBRE 2023

ESCALA  
1 : 80000

ELABORADO POR

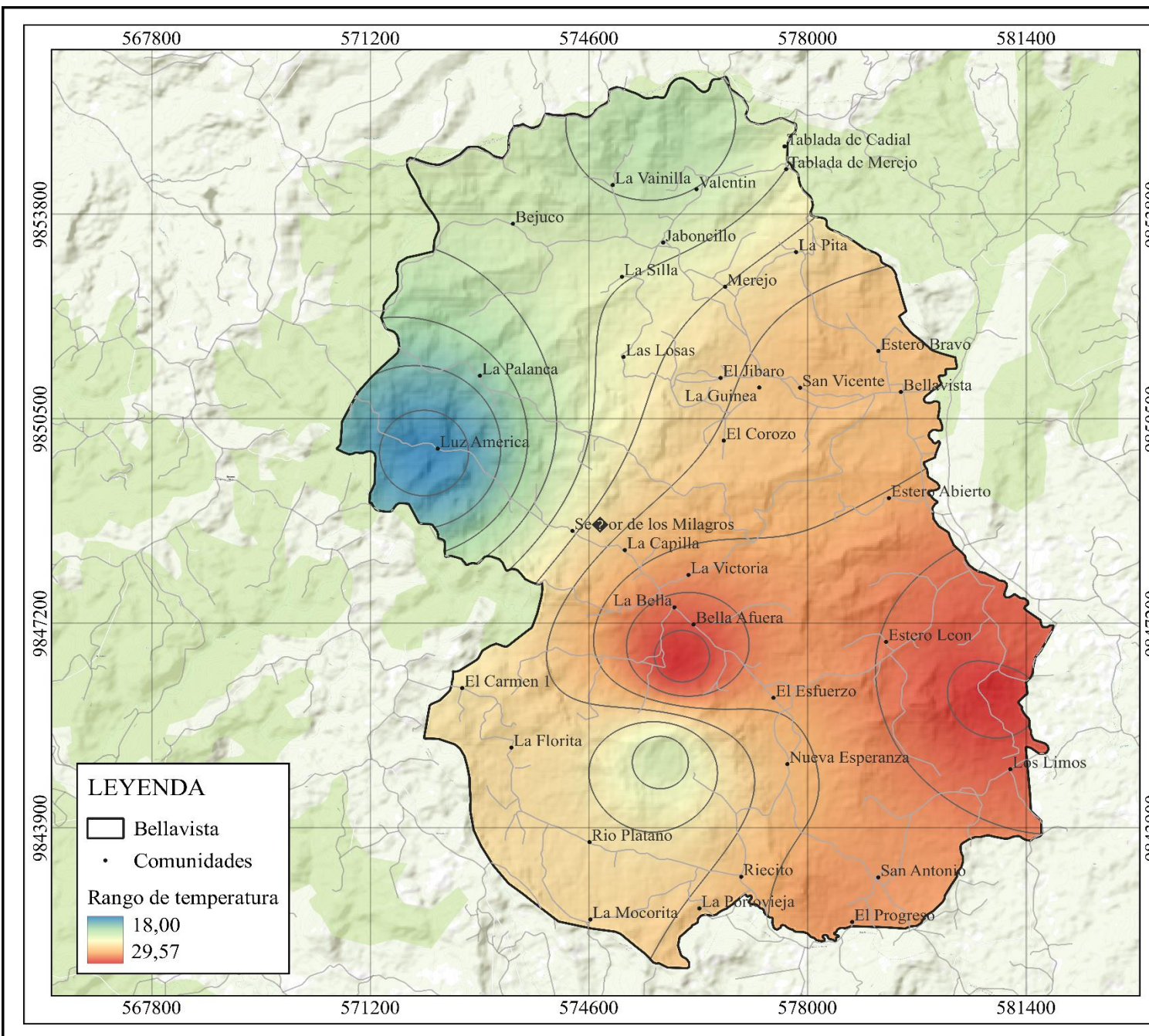


ING. CRISTHIAN RAFAEL BAILON

ANÁLISIS FÍSICO AMBIENTAL

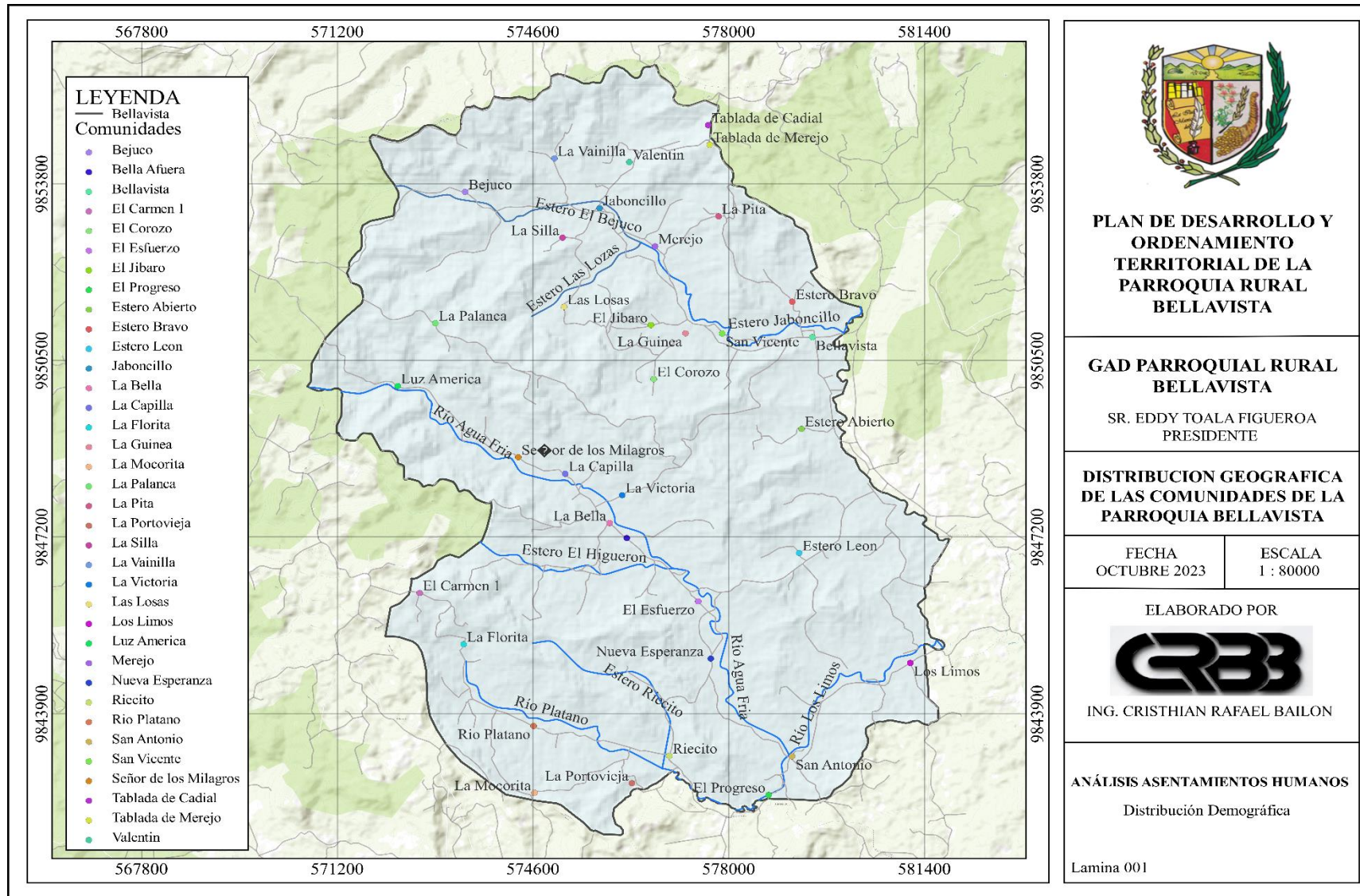
Amenazas Climaticas

Lamina 002





# ASENTAMIENTOS HUMANOS







**PLAN DE DESARROLLO Y  
ORDENAMIENTO  
TERRITORIAL DE LA  
PARROQUIA RURAL  
BELLAVISTA**

**GAD PARROQUIAL RURAL  
BELLAVISTA**

SR. EDDY TOALA FIGUEROA  
PRESIDENTE

**ÁREAS URBANO - RURALES DE  
LA PARROQUIA RURAL  
BELLAVISTA**

FECHA  
OCTUBRE 2023

ESCALA  
1 : 80000

ELABORADO POR

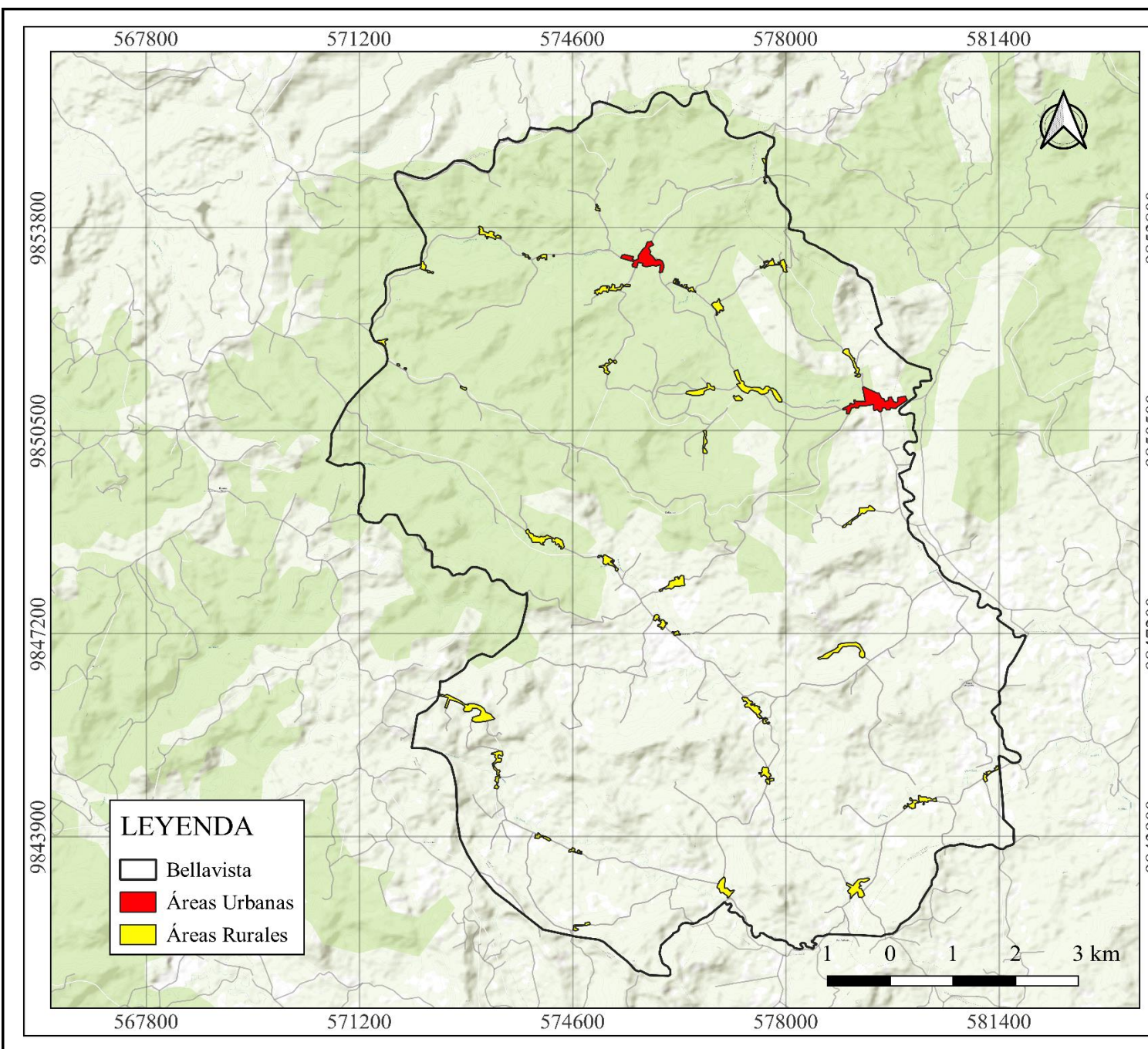


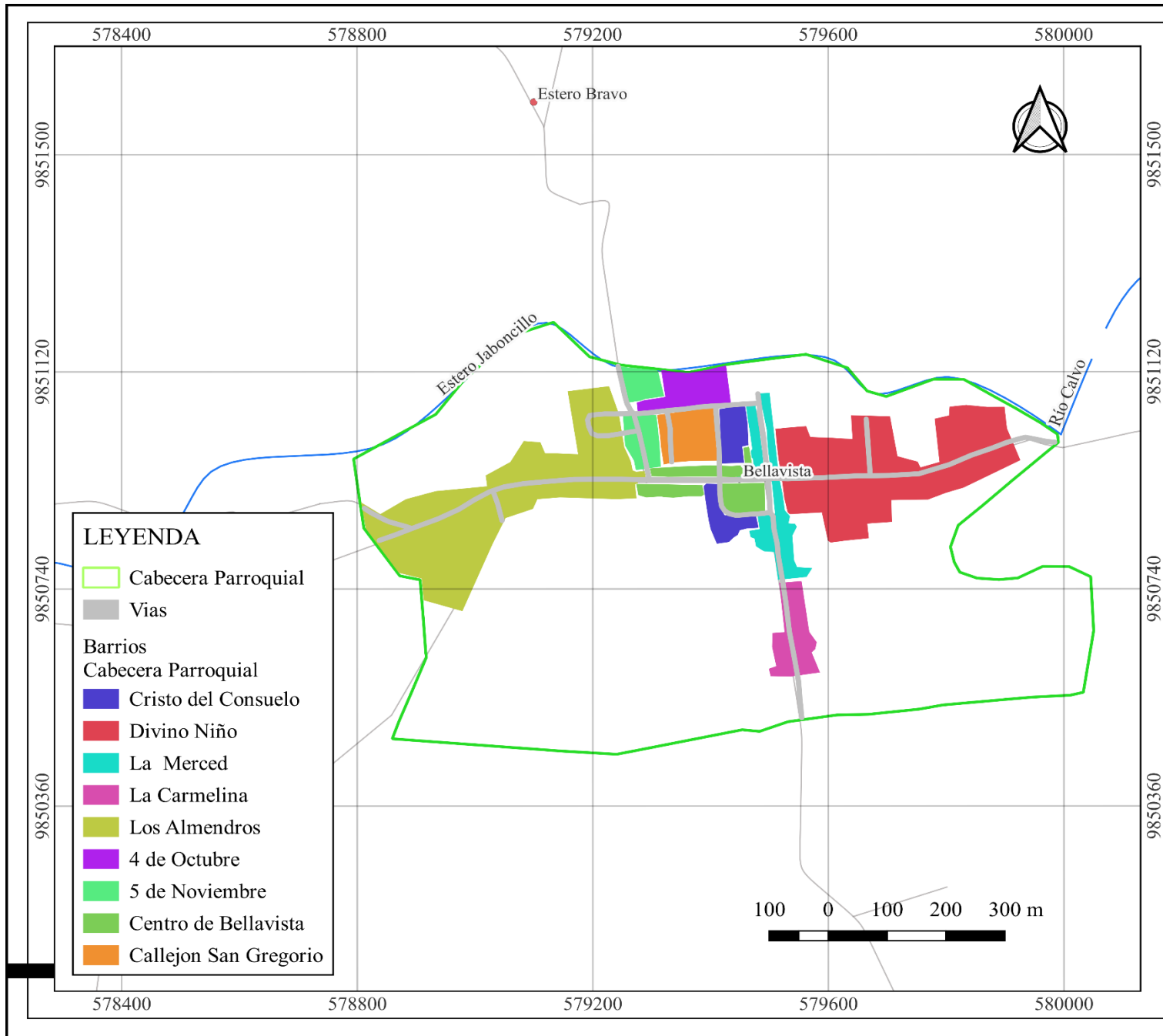
ING. CRISTHIAN RAFAEL BAILON

**ANÁLISIS ASENTAMIENTOS HUMANOS**

Uso y Ocupación del Suelo

Lamina 001





**PLAN DE DESARROLLO Y  
ORDENAMIENTO  
TERRITORIAL DE LA  
PARROQUIA RURAL  
BELLAVISTA**

**GAD PARROQUIAL RURAL  
BELLAVISTA**

SR. EDDY TOALA FIGUEROA  
PRESIDENTE

**DISTRIBUCIÓN DE  
BARRIOS**

FECHA  
OCTUBRE 2023

ESCALA  
1 : 80000

ELABORADO POR



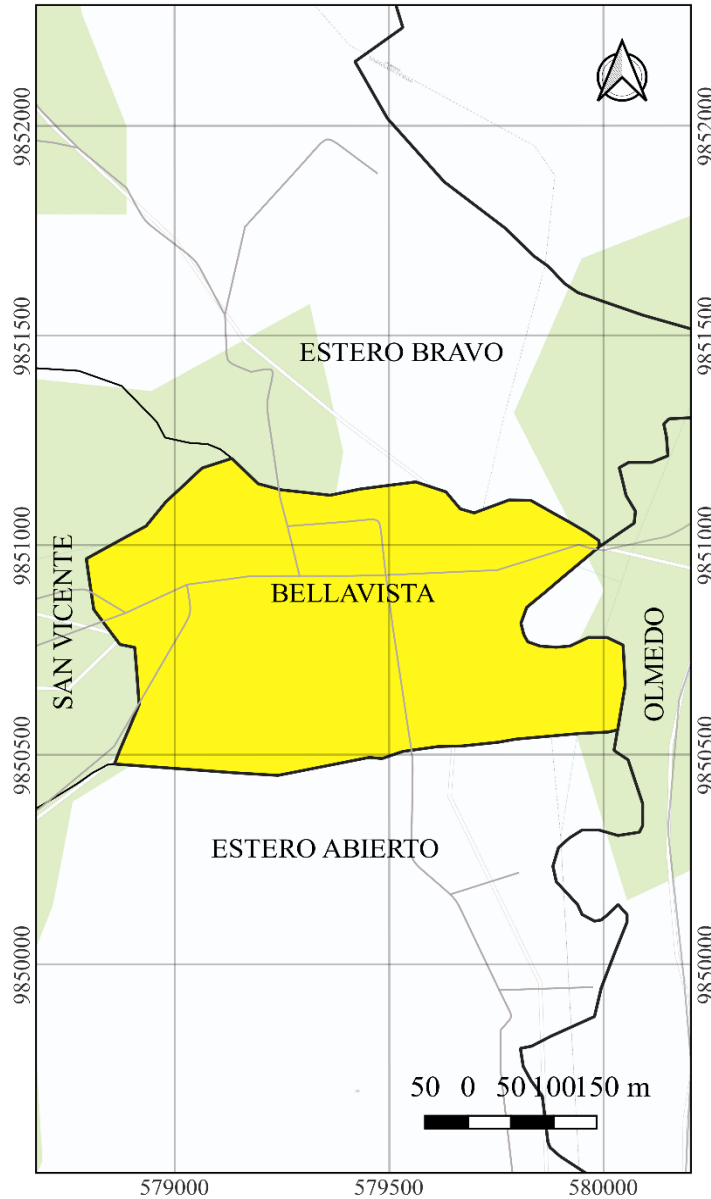
ING. CRISTHIAN RAFAEL BAILON

**ANÁLISIS ASENTAMIENTOS HUMANOS**

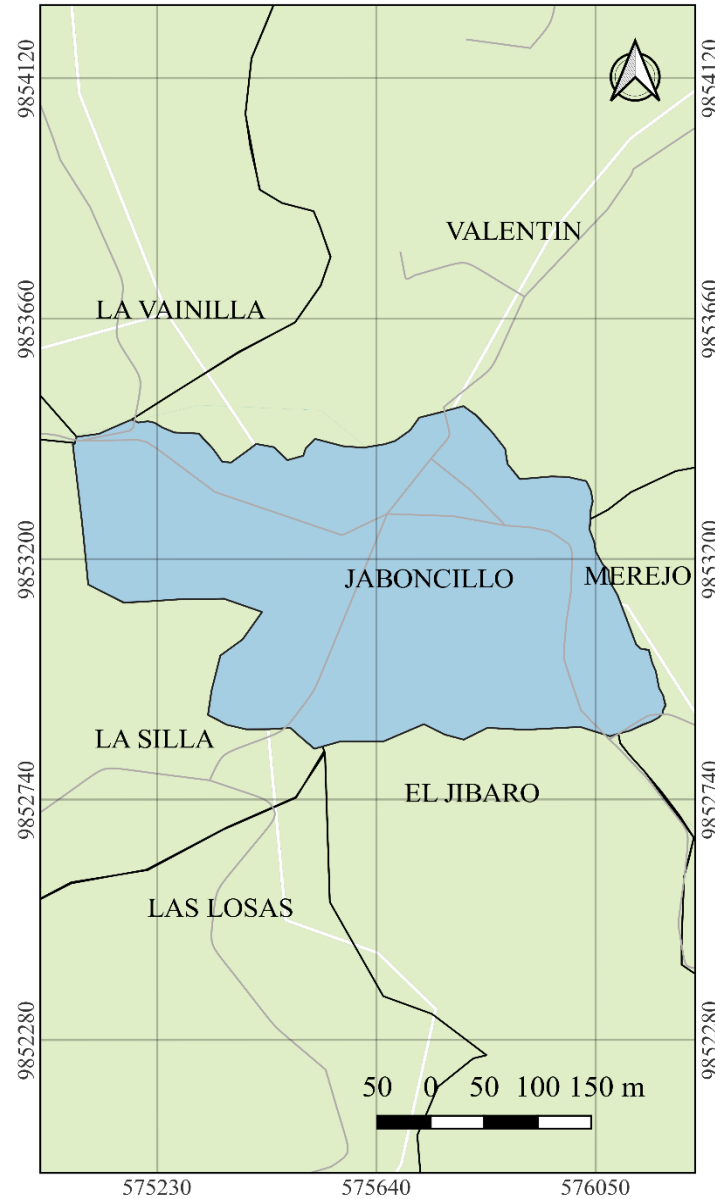
Uso y Ocupación del Suelo

Lamina 002

## BELLAVISTA



## JABONCILLO



### PLAN DE DESARROLLO Y ORDENAMIENTO TERRITORIAL DE LA PARROQUIA RURAL BELLAVISTA

#### GAD PARROQUIAL RURAL BELLAVISTA

SR. EDDY TOALA FIGUEROA  
PRESIDENTE

#### LIMITES DE AREAS URBANAS DE LA PARROQUIA RURAL BELLAVISTA

FECHA  
OCTUBRE 2023

ESCALA  
1 : 80000

ELABORADO POR



ING. CRISTHIAN RAFAEL BAILON

#### ANÁLISIS ASENTAMIENTOS HUMANOS

Uso y Ocupación del Suelo

Lamina 002





### PLAN DE DESARROLLO Y ORDENAMIENTO TERRITORIAL DE LA PARROQUIA RURAL BELLAVISTA

#### GAD PARROQUIAL RURAL BELLAVISTA

SR. EDDY TOALA FIGUEROA  
PRESIDENTE

#### CATASTRO RURAL DE LAS COMUNIDADES DE LA PARROQUIA RURAL BELLAVISTA

FECHA: OCTUBRE 2023  
ESCALA: 1 : 80000

ELABORADO POR

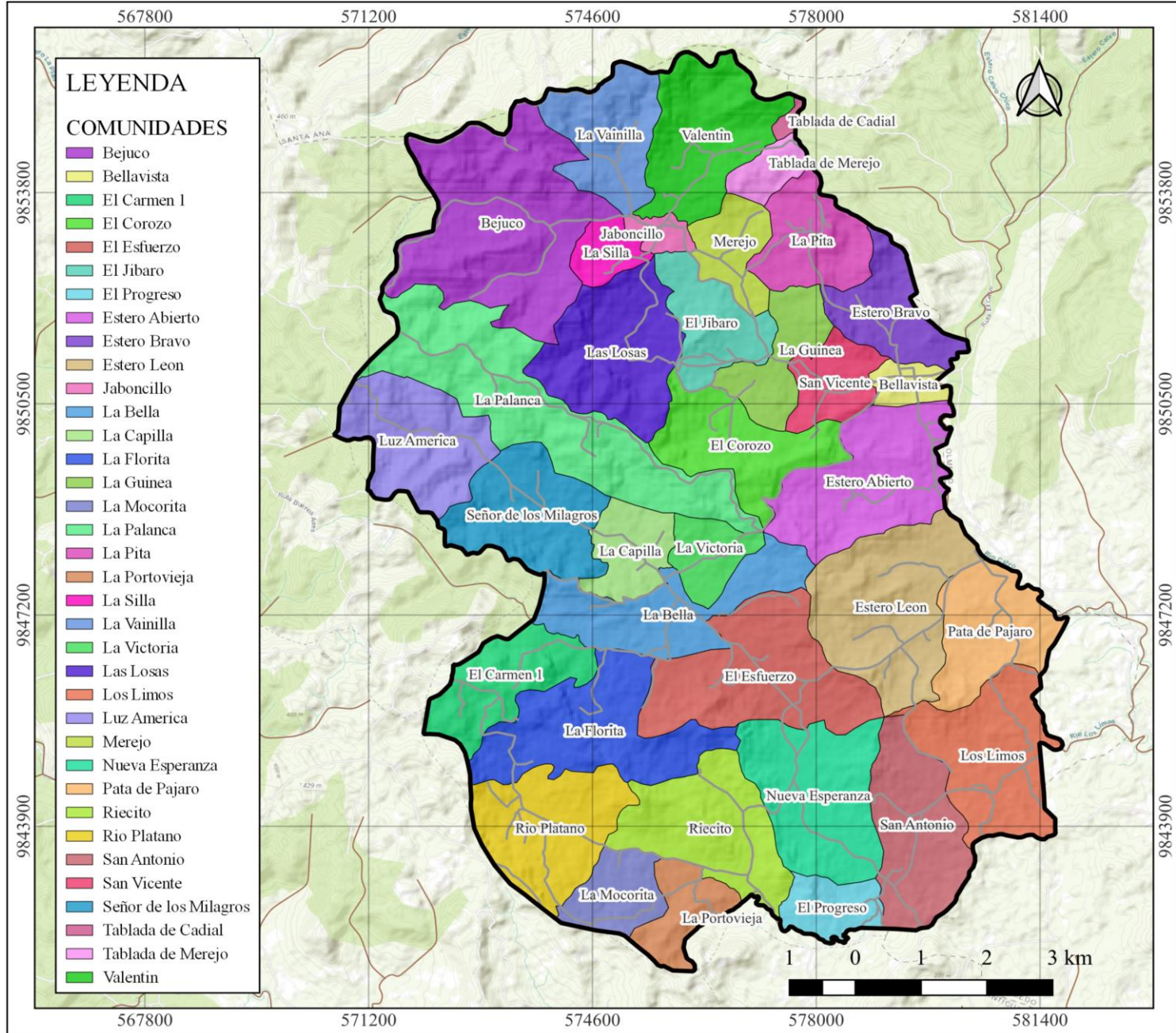


ING. CRISTHIAN RAFAEL BAILON

#### ANÁLISIS ASENTAMIENTOS HUMANOS

Uso y Ocupación del Suelo

Lamina 003







### PLAN DE DESARROLLO Y ORDENAMIENTO TERRITORIAL DE LA PARROQUIA RURAL BELLAVISTA

**GAD PARROQUIAL RURAL BELLAVISTA**

SR. EDDY TOALA FIGUEROA  
PRESIDENTE

### RED VIAL DE LA PARROQUIA

FECHA  
OCTUBRE 2023

ESCALA  
1 : 80000

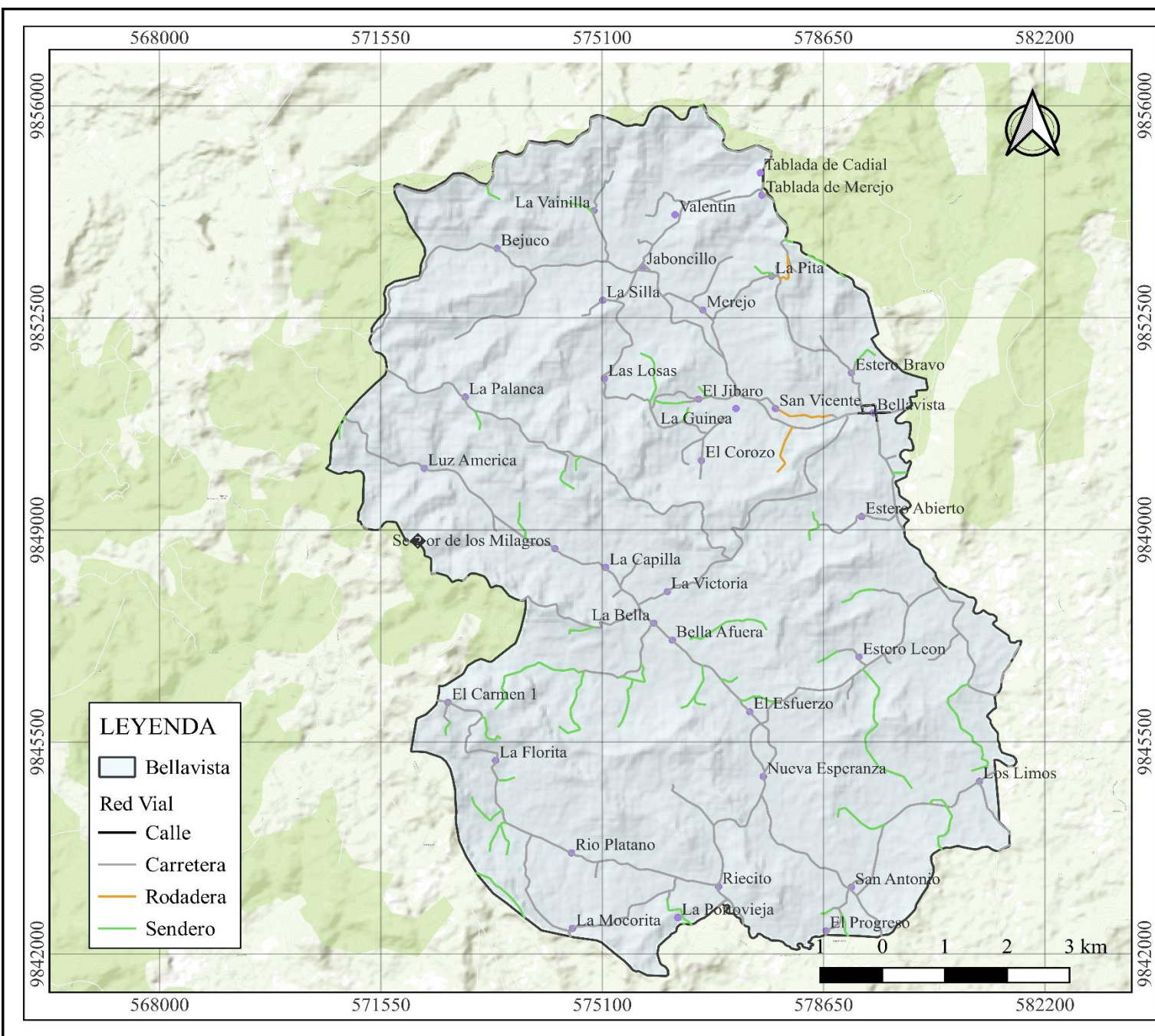
ELABORADO POR



ING. CRISTHIAN RAFAEL BAILON

ANÁLISIS ASENTAMIENTOS HUMANOS  
Movilidad, Conectividad e Infraestructura

Lamina 001







### PLAN DE DESARROLLO Y ORDENAMIENTO TERRITORIAL DE LA PARROQUIA RURAL BELLAVISTA

**GAD PARROQUIAL RURAL BELLAVISTA**

SR. EDDY TOALA FIGUEROA  
PRESIDENTE

#### ESTADO DE LA RED VIAL DE LA PARROQUIA RURAL BELLAVISTA

FECHA OCTUBRE 2023	ESCALA 1 : 80000
-----------------------	---------------------

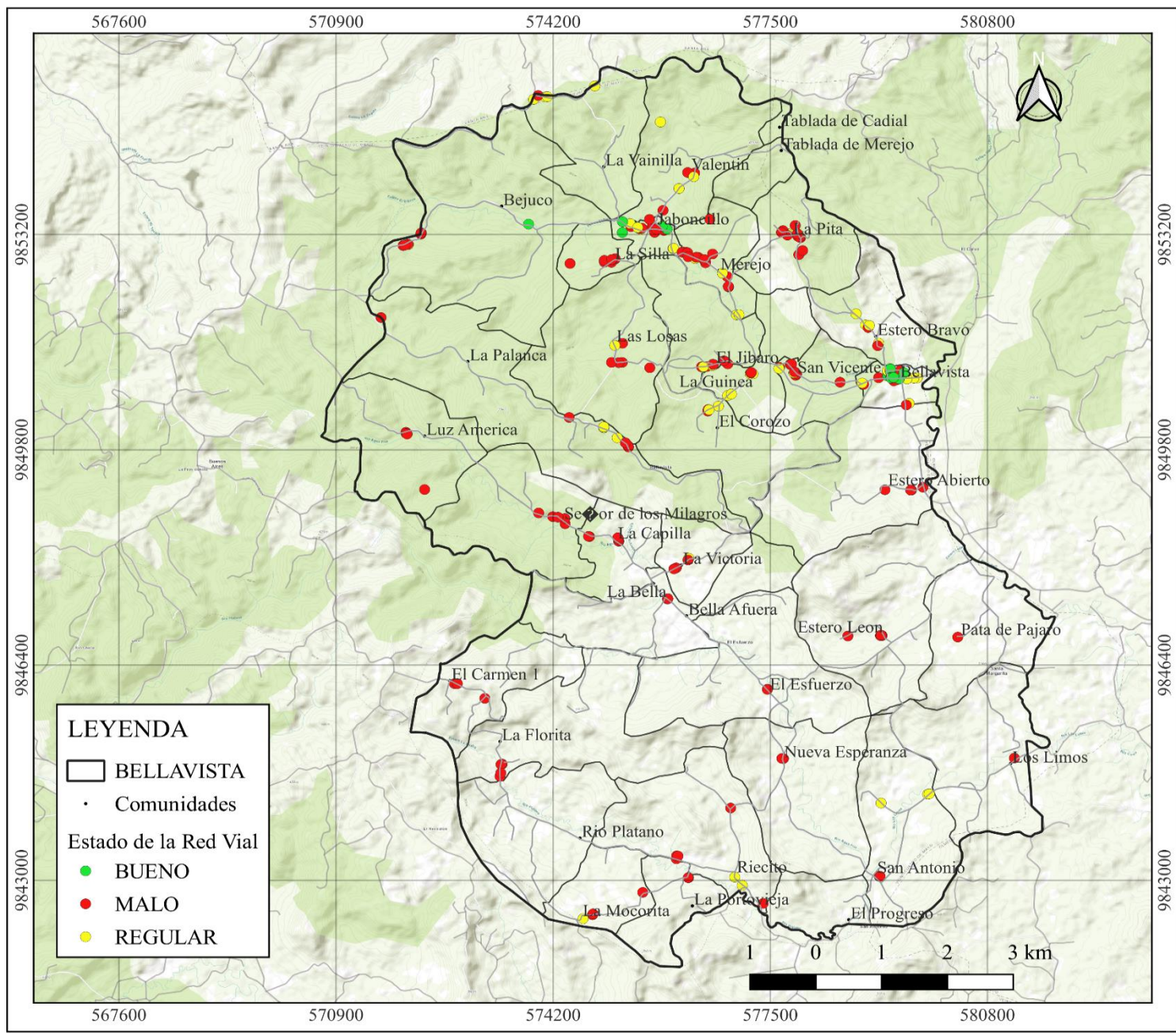
ELABORADO POR



ING. CRISTHIAN RAFAEL BAILON

**ANÁLISIS ASENTAMIENTOS HUMANOS**  
Movilidad, Conectividad e Infraestructura

Lamina 003







## PLAN DE DESARROLLO Y ORDENAMIENTO TERRITORIAL DE LA PARROQUIA RURAL BELLAVISTA

### GAD PARROQUIAL RURAL BELLAVISTA

SR. EDDY TOALA FIGUEROA  
PRESIDENTE

### MATERIAL VIAL DE LA PARROQUIA RURAL BELLAVISTA

FECHA  
OCTUBRE 2023

ESCALA  
1 : 80000

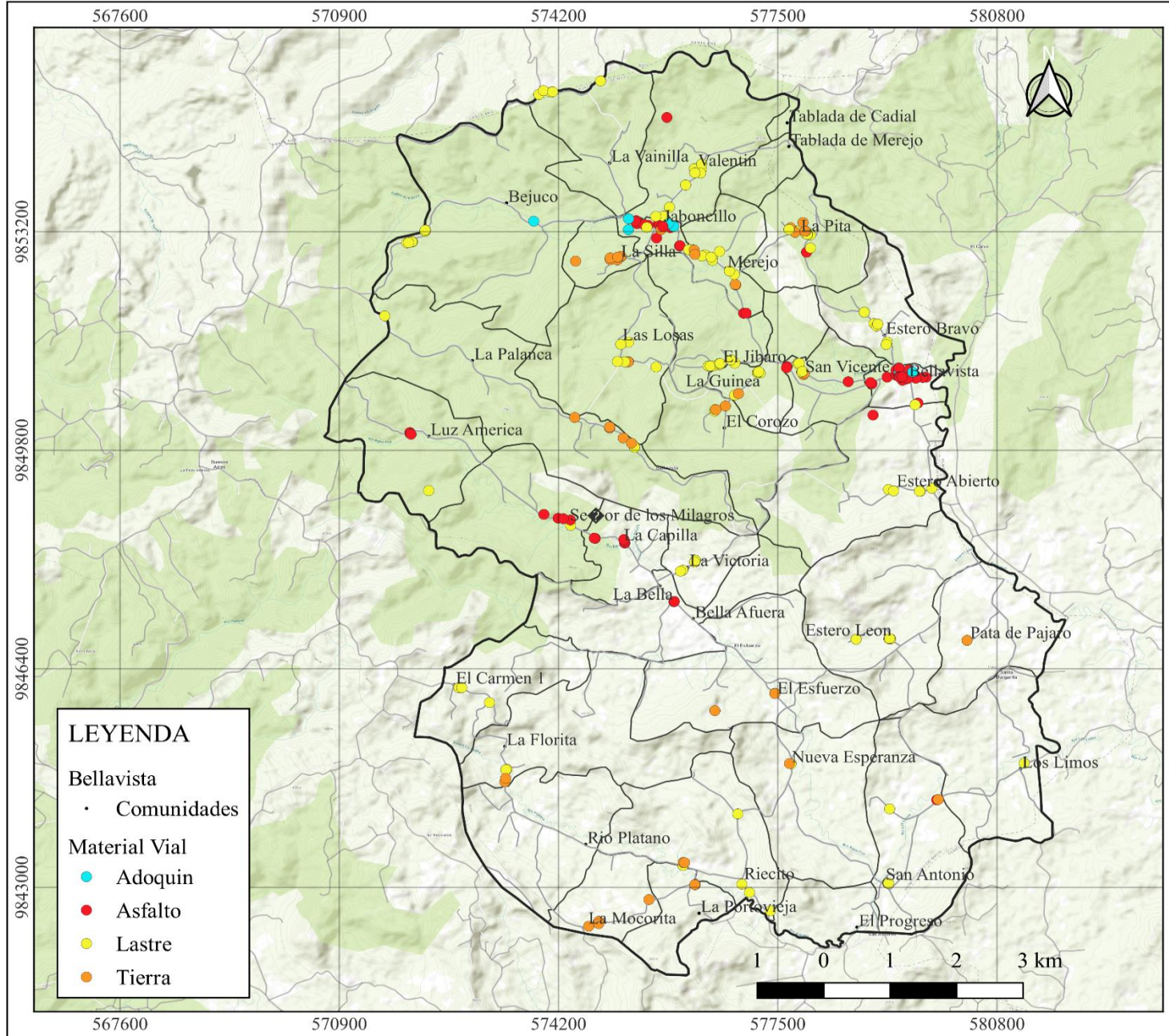
ELABORADO POR



ING. CRISTHIAN RAFAEL BAILON

ANÁLISIS ASENTAMIENTOS HUMANOS  
Movilidad, Conectividad e Infraestructura

Lamina 002



#### LEYENDA

Bellavista

• Comunidades

Material Vial

• Adoquin

• Asfalto

• Lastre

• Tierra





**PLAN DE DESARROLLO Y  
ORDENAMIENTO  
TERRITORIAL DE LA  
PARROQUIA RURAL  
BELLAVISTA**

**GAD PARROQUIAL RURAL  
BELLAVISTA**

SR. EDDY TOALA FIGUEROA  
PRESIDENTE

**CONECTIVIDAD FIJA Y MOVIL  
EN LA PARROQUIA RURAL  
BELLAVISTA**

FECHA OCTUBRE 2023	ESCALA 1 : 80000
-----------------------	---------------------

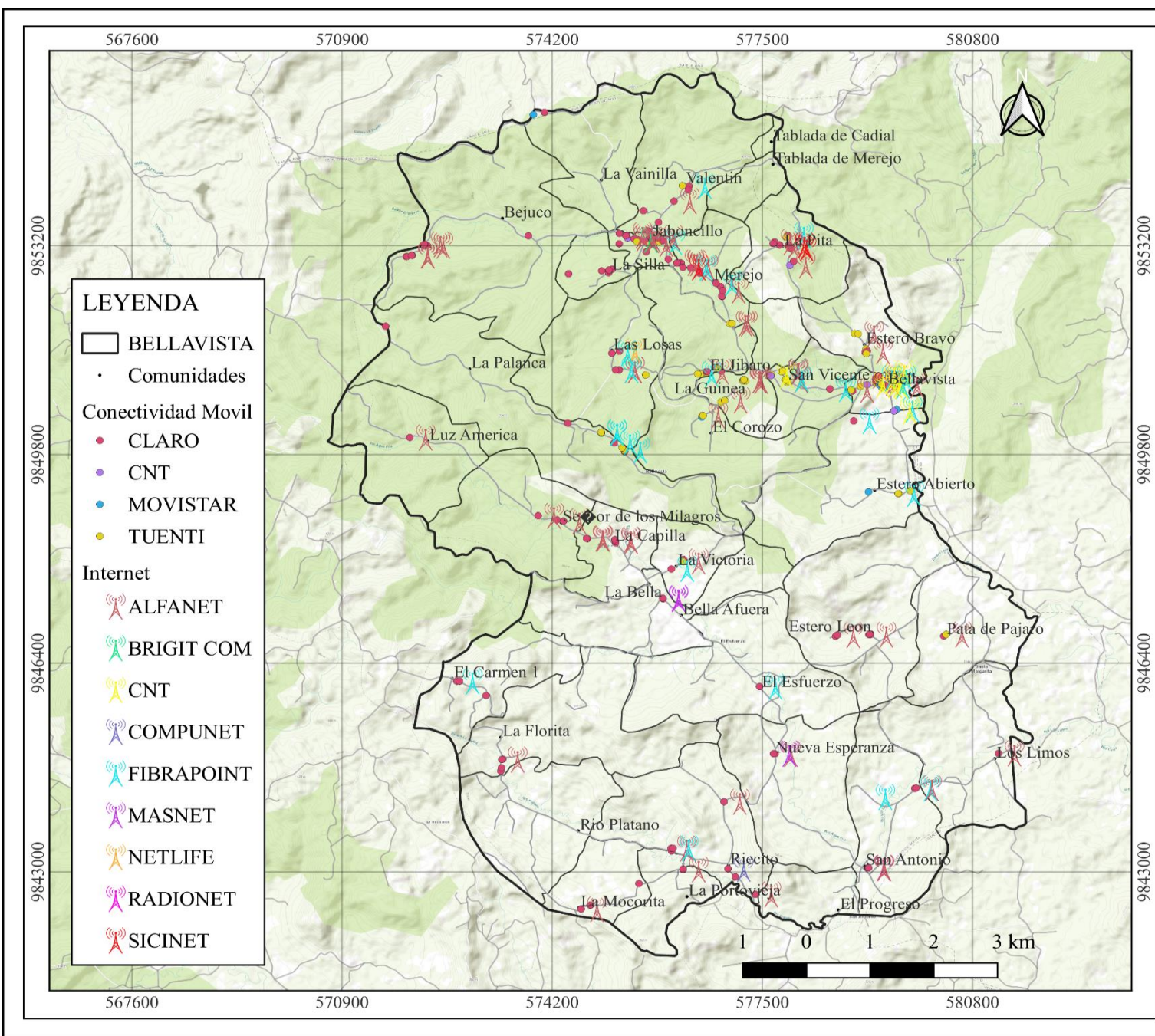
ELABORADO POR



ING. CRISTHIAN RAFAEL BAILON

**ANÁLISIS ASENTAMIENTOS HUMANOS**  
Movilidad, Conectividad e Infraestructura

Lamina 004







**PLAN DE DESARROLLO Y  
ORDENAMIENTO  
TERRITORIAL DE LA  
PARROQUIA RURAL  
BELLAVISTA**

**GAD PARROQUIAL RURAL  
BELLAVISTA**

SR. EDDY TOALA FIGUEROA  
PRESIDENTE

**CENTROS EDUCATIVOS DE LA  
PARROQUIA RURAL  
BELLAVISTA**

FECHA  
OCTUBRE 2023

ESCALA  
1 : 80000

ELABORADO POR

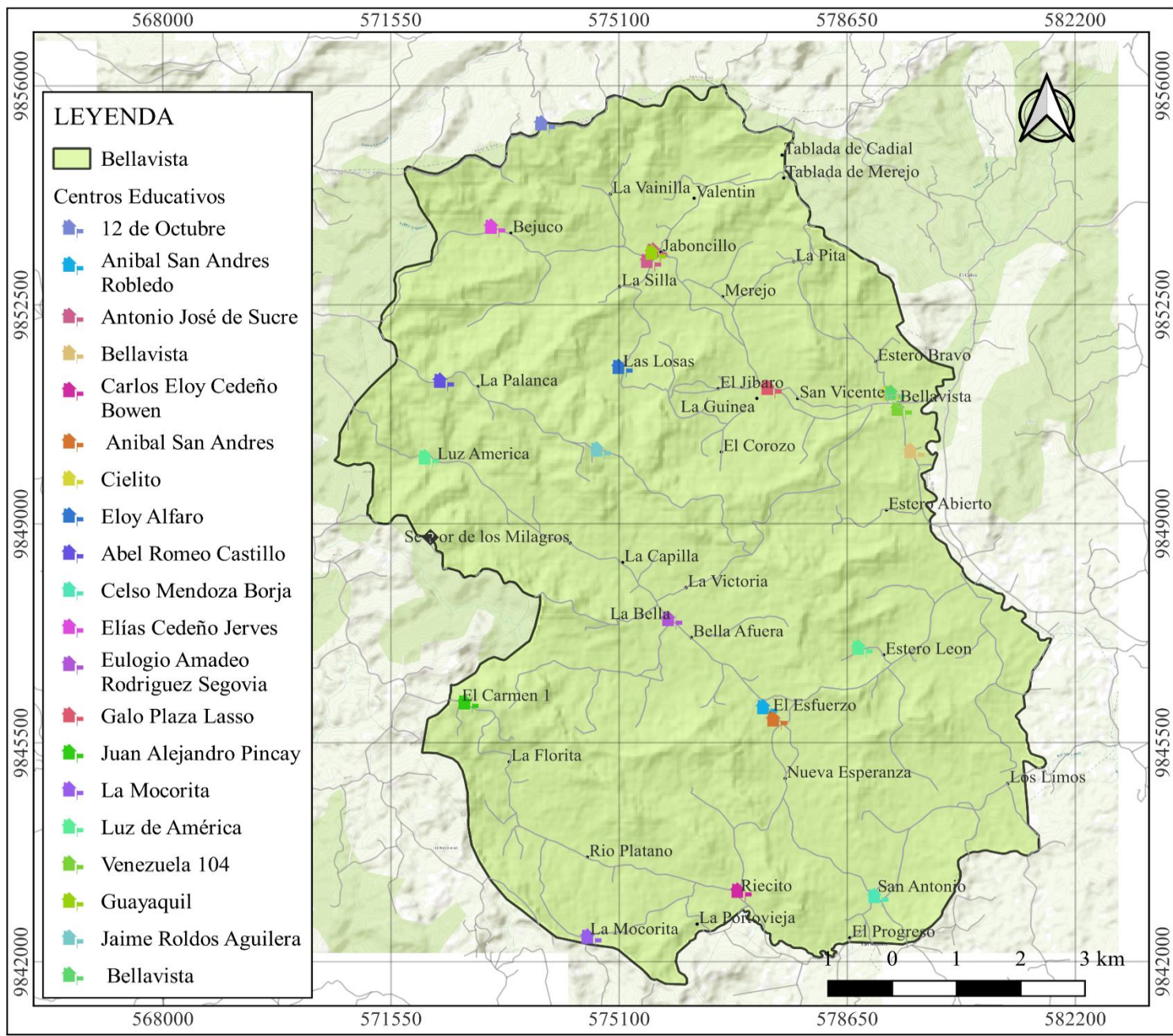


ING. CRISTHIAN RAFAEL BAILON

**ANÁLISIS ASENTAMIENTOS HUMANOS**

Movilidad, Conectividad e Infraestructura

Lamina 005



- LEYENDA**
- Bellavista
  - Centros Educativos**
  - 12 de Octubre
  - Anibal San Andres Robledo
  - Antonio José de Sucre
  - Bellavista
  - Carlos Eloy Cedeño Bowen
  - Anibal San Andres
  - Cielito
  - Eloy Alfaro
  - Abel Romeo Castillo
  - Celso Mendoza Borja
  - Elías Cedeño Jerves
  - Eulogio Amadeo Rodríguez Segovia
  - Galo Plaza Lasso
  - Juan Alejandro Pincay
  - La Mocerita
  - Luz de América
  - Venezuela 104
  - Guayaquil
  - Jaime Roldos Aguilera
  - Bellavista





# PLAN DE DESARROLLO Y ORDENAMIENTO TERRITORIAL DE LA PARROQUIA RURAL BELLAVISTA

**GAD PARROQUIAL RURAL BELLAVISTA**

SR. EDDY TOALA FIGUEROA  
PRESIDENTE

**ESTABLECIMIENTOS DE SALUD DE LA PARROQUIA RURAL BELLAVISTA**

FECHA  
OCTUBRE 2023

ESCALA  
1 : 80000

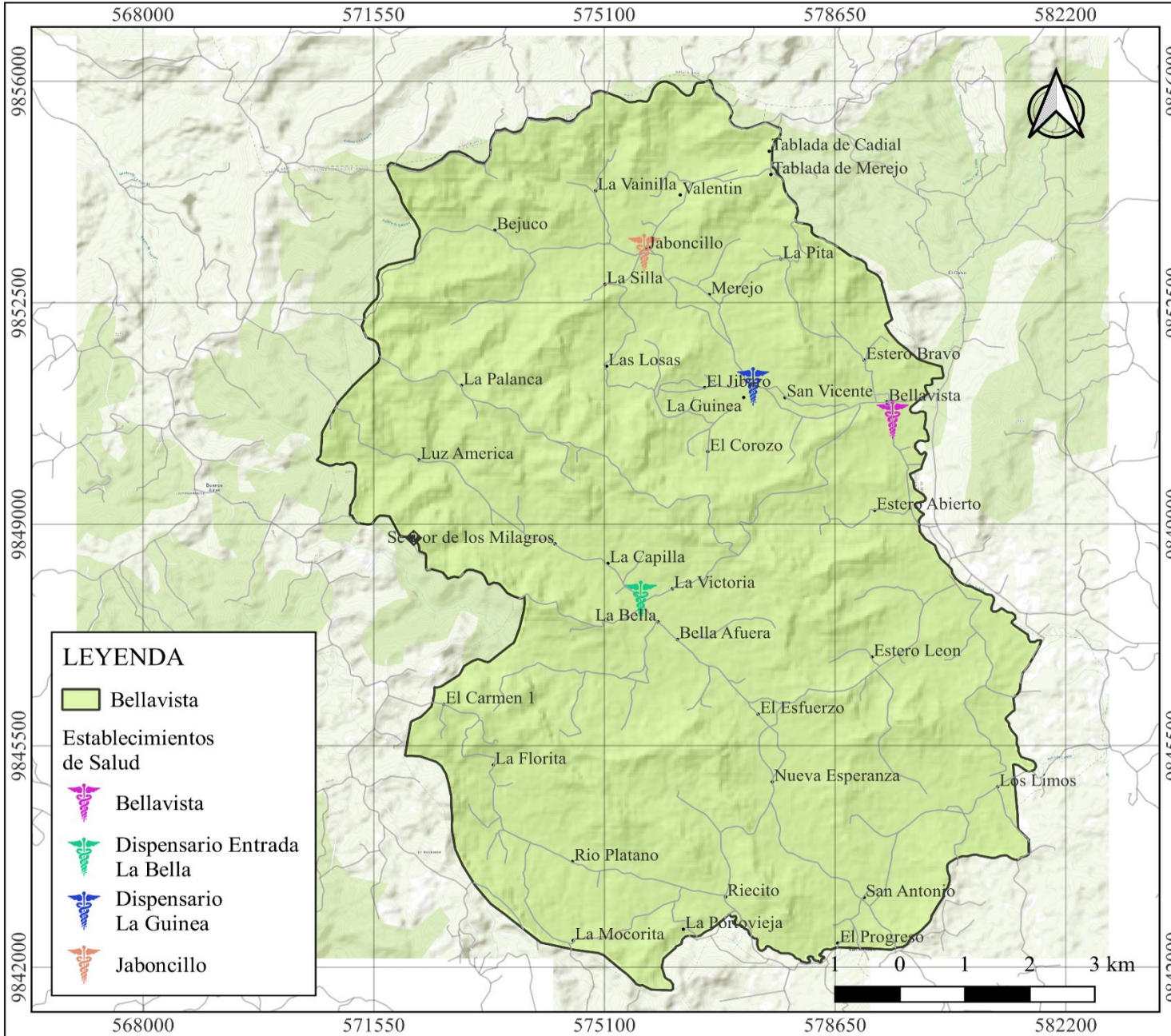
ELABORADO POR



ING. CRISTHIAN RAFAEL BAILON

**ANÁLISIS ASENTAMIENTOS HUMANOS**  
Movilidad, Conectividad e Infraestructura

Lamina 006







**PLAN DE DESARROLLO Y  
ORDENAMIENTO  
TERRITORIAL DE LA  
PARROQUIA RURAL  
BELLAVISTA**

**GAD PARROQUIAL RURAL  
BELLAVISTA**

SR. EDDY TOALA FIGUEROA  
PRESIDENTE

**UNIDAD DE POLICIA DE LA  
PARROQUIA RURAL  
BELLAVISTA**

FECHA OCTUBRE 2023	ESCALA 1 : 80000
-----------------------	---------------------

ELABORADO POR

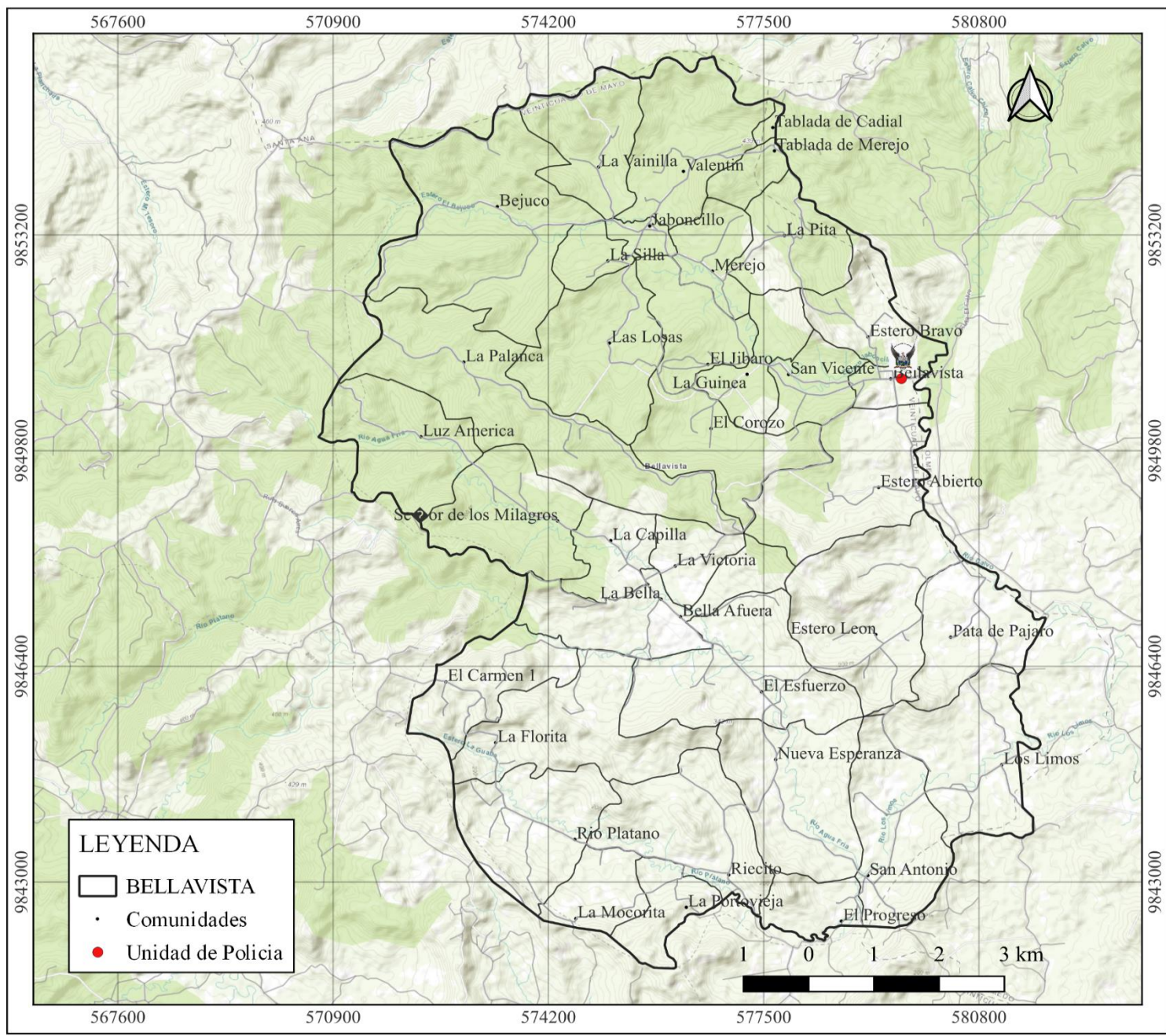


ING. CRISTHIAN RAFAEL BAILON

**ANÁLISIS ASENTAMIENTOS HUMANOS**

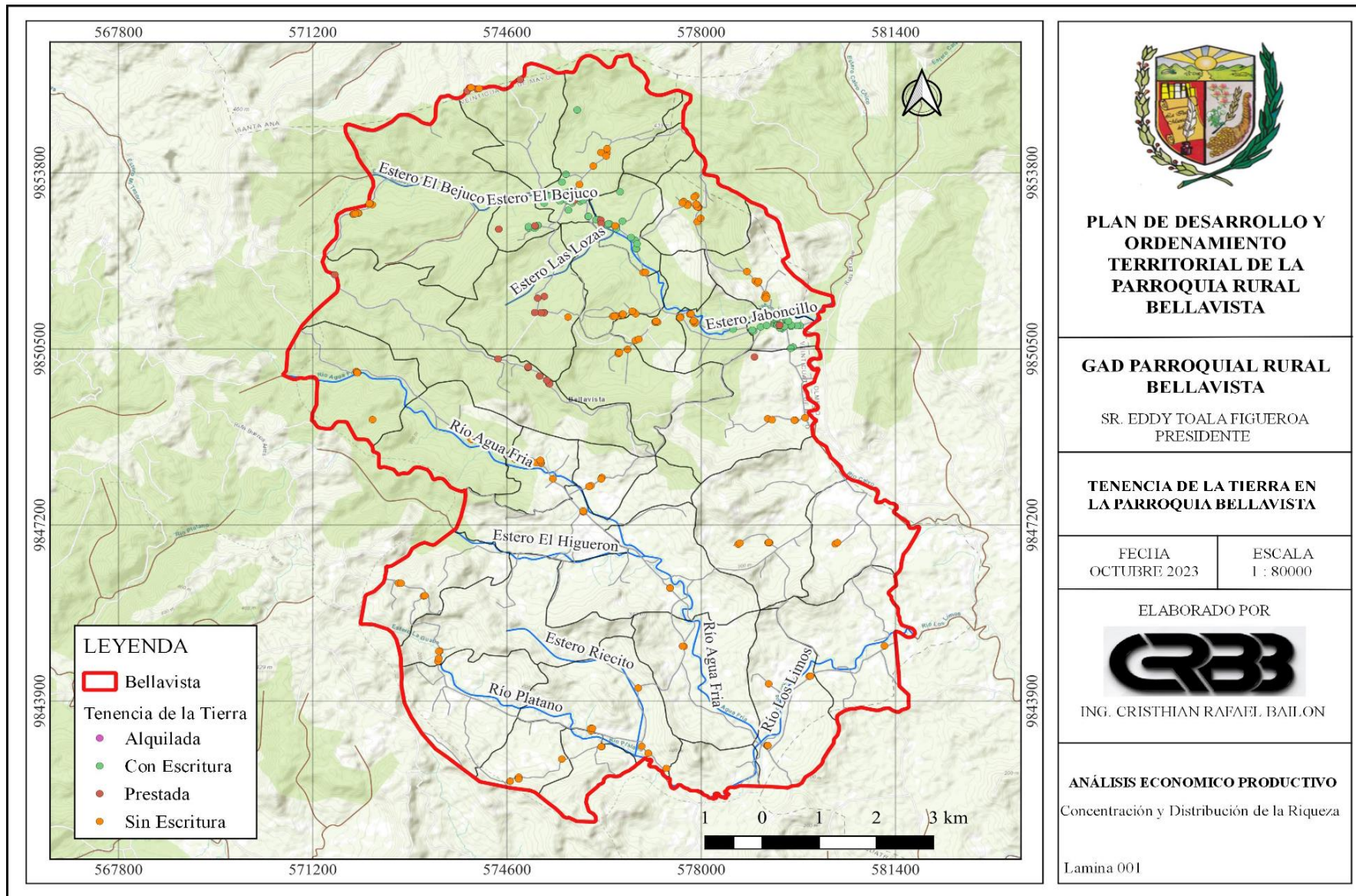
Movilidad, Conectividad e Infraestructura

Lamina 007



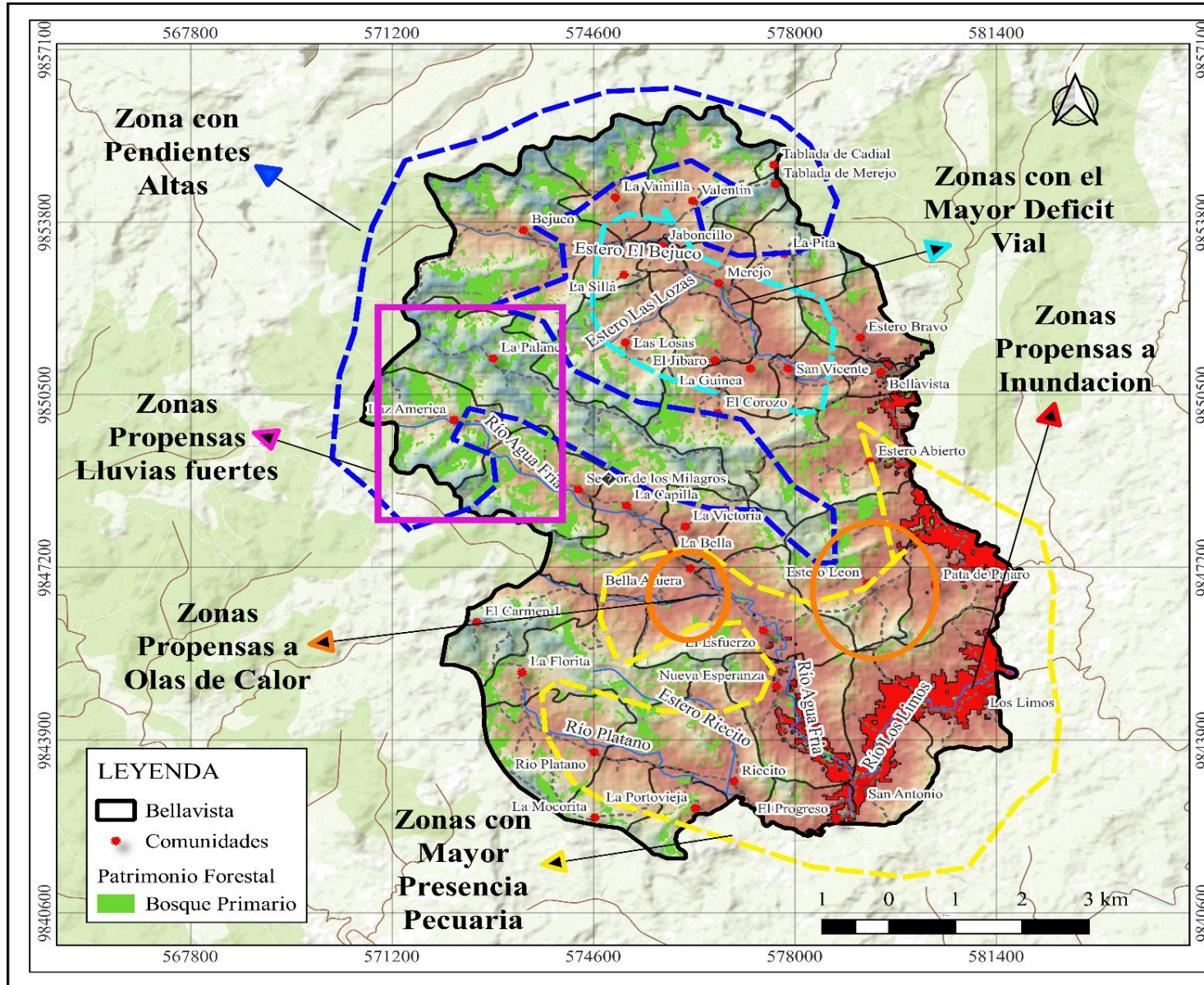


# ECONÓMICO – PRODUCTIVO





# MODELO TERRITORIAL



**PLAN DE DESARROLLO Y ORDENAMIENTO TERRITORIAL DE LA PARROQUIA RURAL BELLAVISTA**

**GAD PARROQUIAL RURAL BELLAVISTA**

SR. EDDY TOALA FIGUEROA  
PRESIDENTE

**MODELO TERRITORIAL ACTUAL**

FECHA  
OCTUBRE 2023

ESCALA  
1 : 90000

ELABORADO POR

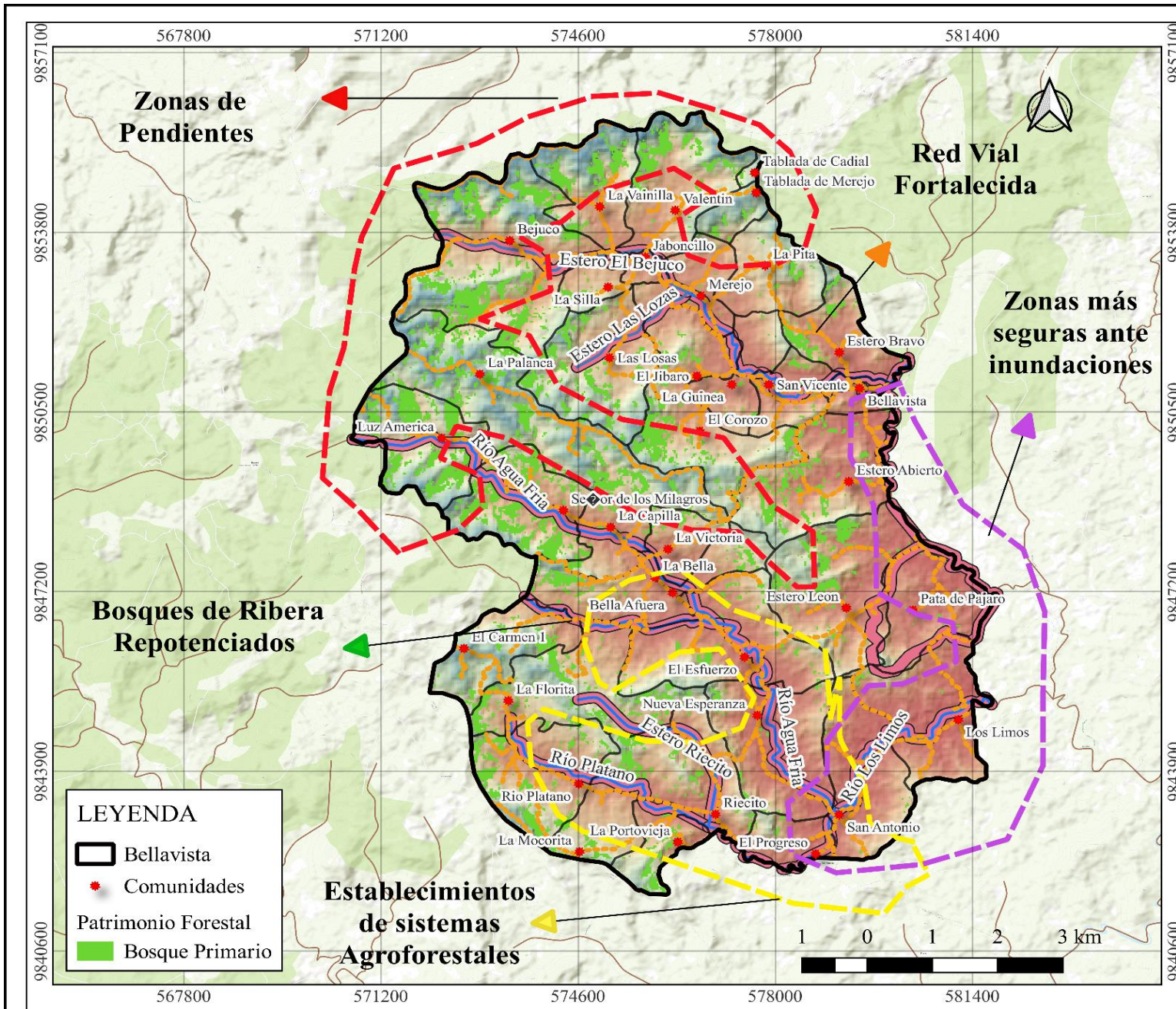


ING. CRISTHIAN RAFAEL BAILON

ESTADO ACTUAL DEL TERRITORIO DE LA PARROQUIA BELLAVISTA

Lamina 001





**PLAN DE DESARROLLO Y ORDENAMIENTO TERRITORIAL DE LA PARROQUIA RURAL BELLAVISTA**

**GAD PARROQUIAL RURAL BELLAVISTA**

SR. EDDY TOALA FIGUEROA  
PRESIDENTE

**MODELO TERRITORIAL DESEADO**

FECHA  
OCTUBRE 2023

ESCALA  
1 : 90000

ELABORADO POR



ING. CRISTHIAN RAFAEL BAILON

ESTADO TERRITORIO DESEADO DE LA PARROQUIA BELLAVISTA

Lamina 001

**ENTREGA DE**  
**MODELO DE**  
**GESTIÓN Y**  
**ACTUALIZACIÓN DEL**  
**PDYOT 2019-2023**









**GOBIERNO AUTÓNOMO DESCENTRALIZADO PARROQUIAL  
RURAL DE BELLAVISTA**

**RUC: 1360027670001**

**ACUERDO MINISTERIAL N° 193-OCTUBRE 27 DEL 2000**

**DIRECCION: CALLE-4 DE OCTUBRE Y 5 DE NOVIEMBRE**

**TELEFONO: 0981972039 - 052-303232 - 0983885733**



**REGISTRO DE ASISTENCIA**

FECHA: 20 de Agosto del 2023  
 LUGAR: Gob. Parroquia Rural de Bellavista  
 TEMA: Meas de Trabajo - TB y OT

NOMBRES Y APELLIDOS	N° DE CEDULA	N° DE TELEFONO	FIRMA
Julissa Bevallos Garcia	1216275310	0978799520	Julissa Bevallos
Angela Maria Chong Pinayote	4315424349	0986902412	Angela Chong
Wendy Anelis Solalima Ullafuente	4315914896	0967034623	Wendy Solalima
Desecion Pinayote	1707849747	0981874768	
Ernesto Sosa	730634134-3	0980819388	Ernesto Sosa
Jeferson Cealla Pinayote	730072786-3	0989982360	Jeferson Cealla
Amante Chavez	130958281-3	0985410644	Amante Chavez
Verida Pinayote	1302336886	0993601648	Verida Pinayote
Johnny Hernán Pacheco Chuez	131091921-0	0939187051	Johnny Pacheco
Hiltha Izabel Barreto Cabero	1311865065	0988980943	Hiltha Barreto
Carla Lucelly Carras M.	172304404-4	0964077258	Carla Carras
Leony Castro S.	130165125-1	0996599880	Leony Castro
Andrés Quirós G.	730526765-8	0991377745	Andrés Quirós
Santa Mariana González	1310560765	0998168298	Santa Mariana
Wendy Liza Solalima Barreto	131129042-1	0988195255	Wendy Solalima
Jessica Sánchez Sánchez	131401308-5	0970590404	Jessica Sánchez

[gadbellavista28@hotmail.com](mailto:gadbellavista28@hotmail.com)

[info@gadbellavista.gob.ec](mailto:info@gadbellavista.gob.ec)

Bellavista-24 de Mayo-Manabí-Ecuador



**GOBIERNO AUTÓNOMO DESCENTRALIZADO PARROQUIAL  
RURAL DE BELLAVISTA**

**RUC: 1360027670001**

**ACUERDO MINISTERIAL N° 193-OCTUBRE 27 DEL 2000**

**DIRECCION: CALLE-4 DE OCTUBRE Y 5 DE NOVIEMBRE**

**TELEFONO: 0981972039 - 052-303232 - 0983885733**



**REGISTRO DE ASISTENCIA**

FECHA: 20 de Octubre del 2023  
 LUGAR: GAD PARROQUIAL Rural de Bellavista  
 TEMA: Meas de Trabajo - DT

NOMBRES Y APELLIDOS	N° DE CEDULA	N° DE TELEFONO	FIRMA
Maryuri Magali Volcario Tapa	130865741-7	0581318251	<i>[Firma]</i>
José Fernando Valmiera Baigor	171066111-7	0989788391	<i>[Firma]</i>
Marisa Elizabeth Zurita Rivera	131229631-8	0987128215	Marisa Zurita R.
Juan Guindany Pineda P. Vela	090965545-0	0963785586	<i>[Firma]</i>
Rhania Kennedy Páez Hides	176621522-6	0983647495	<i>[Firma]</i>
Rafael Pineda V.	131210660-4		Rafael Pineda V.
Juan Alberto Villaforte Mendoza	181073849-3	0960027819	<i>[Firma]</i>
Diana Cárdenas Quiroz	131229640-1	0989674068	Diana Cárdenas Quiroz
Plutarco Moreira	130724522-3	0999654824	<i>[Firma]</i>
Rony Ramiro Valle Hernandez	120641919-2	0995825367	<i>[Firma]</i>
Luz Elizabeth González Padilla	131428452-0	0485803854	<i>[Firma]</i>
Geon Zambrano Benitez	131498381-6	0489153075	<i>[Firma]</i>
Cristian Bailon Bravo	131226953-1	0994584706	<i>[Firma]</i>
Grace Dummer Ch.	092132712-4	0969212196	<i>[Firma]</i>
Pedro Boroch C.	0916741051-3	0969212196	<i>[Firma]</i>
Erina Yuley Arcualo Meza	131485811-7	0961377608	<i>[Firma]</i>

[gadbellaavista28@hotmail.com](mailto:gadbellaavista28@hotmail.com)

[info@gadbellaavista.gob.ec](mailto:info@gadbellaavista.gob.ec)

Bellavista-24 de Mayo-Manabi-Ecuador



**GOBIERNO AUTÓNOMO DESCENTRALIZADO PARROQUIAL  
RURAL DE BELLAVISTA**

**RUC: 1360027670001**

**ACUERDO MINISTERIAL N° 193-OCTUBRE 27 DEL 2000**

**DIRECCION: CALLE-4 DE OCTUBRE Y 5 DE NOVIEMBRE**



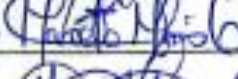

**TELEFONO: 0981972039 - 052-303232 - 0983885733**

**REGISTRO DE ASISTENCIA**

FECHA: 20 de Septiembre del 2023

LUGAR: Gob. Parroquial Rural de Bellavista

TEMA: Mapa de Tenencia - P.O.T.

NOMBRES Y APELLIDOS	N° DE CEDULA	N° DE TELEFONO	FIRMA
María Mercedes Estroza	2350229154	0463867685	
Carlos Guadalupe Vega	1312470548	0994923678	
Marcos Marcos Cruz	1314245752	0983885733	
Nancy Mercedes Nancas	13127056-4	0999182929	

[gadbellaavista28@hotmail.com](mailto:gadbellaavista28@hotmail.com)

[info@gadbellaavista.gob.ec](mailto:info@gadbellaavista.gob.ec)

Bellavista-24 de Mayo-Manabí-Ecuador